

LA  
PLAISANCE  
EN  
QUELQUES  
CHIFFRES

(1<sup>er</sup> septembre 2005  
au 31 août 2006)







L' Administration de la Mer suit l'évolution statistique de la navigation de plaisance.

Les données sont éditées par la sous-direction des systèmes d'information maritimes qui recueille les informations transmises par :

- ⇒ les services des Affaires Maritimes, répartis sur le littoral métropolitain et dans les départements et territoires d'outremer,
- ⇒ la mission de la navigation de plaisance et des loisirs nautiques,
- ⇒ les 5 Centres Régionaux Opérationnels de Surveillance et de Sauvetage en mer (C.R.O.S.S.).

L'année statistique de référence commence le 1<sup>er</sup> septembre et se termine le 31 août, de manière à faire coïncider les statistiques avec l'année commerciale plaisance.

Cependant, les données relatives aux titres de conduite en mer des navires de plaisance à moteur sont basées sur l'année civile et font l'objet de tableaux distincts correspondant aux différents régimes de délivrance.

Les chiffres relatifs à l'ensemble de la flotte de plaisance ne tiennent pas compte des radiations non signalées à l'administration, notamment pour les navires de moins de 6 mètres. En 2003, une étude a estimé la flotte dite active à 70% des bateaux immatriculés pour les plus de 6 mètres et 55% pour les moins de 6 mètres.

Pour la réalisation des tableaux statistiques les services des Affaires Maritimes sont regroupés par Directions régionales des Affaires Maritimes.

## Directions Régionales des Affaires Maritimes

### **DRAM Nord / Pas de Calais / Picardie**

7 place des capucins - BP 629 62321 BOULOGNE-SUR-MER

Tél : 03.21.87.99.00

Fax : 03.21.30.08.23

**Boulogne : DIDAM Pas de Calais / Somme**

92 quai Gambetta - BP601 62321 BOULOGNE-SUR-MER

Tél : 03.21.30.53.23

Fax : 03.21.30.94.17

**Dunkerque : DDAM Nord**

22 rue des Fusiliers marins - BP 6356 59385 DUNKERQUE CEDEX 1

Tél : 03.28.26.73.00

Fax : 03.28.26.73.01

### **DRAM Haute Normandie**

170 Boulevard Clémenceau 76083 LE HAVRE

Tél : 02.35.19.25.25

Fax : 02.35.19.25.40

**Le Havre : DIDAM Seine Maritime et Eure**

4 rue du Colonel Fabien - BP 34 76083 LE HAVRE

Tél : 02.35.19.29.99

Fax : 02.35.43.38.70

**Fécamp : Quartier**

quai Sadi Carnot - BP 125 76403 FECAMP CEDEX

Tél : 02.35.10.34.34

Fax : 02.35.10.34.30

**Dieppe : Quartier**

24 quai du Carénage 76200 DIEPPE

Tél : 02.35.06.96.70

Fax : 02.35.84.69.73

**Rouen : Quartier**

98 avenue du Mont Riboudet - BP 4184 76723 ROUEN CEDEX

Tél : 02.32.10.20.31

Fax : 02.35.71.47.83

### **DRAM Basse Normandie**

12 avenue de Tsukuba 14200 HEROUVILLE-SAINT-CLAIR

Tél : 02.31.53.66.50

Fax : 02.31.43.97.42

**Caen : DDAM Calvados** même adresse

**Cherbourg : DDAM Manche**

22 quai du général Lawton Collins 50100 CHERBOURG

Tél : 02.33.23.36.00

Fax : 02.33.23.36.06

### **DRAM Bretagne**

27 rue George Sand - CS 70812 35708 RENNES CEDEX 7

Tél : 02.99.25.04.70

Fax : 02.99.63.35.70

**Saint-Malo : DDAM Ille et Vilaine**

27 quai Duguay-Trouin - BP 70 35406 SAINT-MALO CEDEX

Tél : 02.99.40.68.30

Fax : 02.99.56.70.71

**Saint-Brieuc : DDAM Côtes d'Armor**

19 rue Chateaubriand - BP 2239 22022 SAINT BRIEUC CEDEX 1

Tél : 02.96.68.30.70

Fax : 02.96.33.68.66

**Paimpol : Quartier**

rue du Docteur Montjarret - BP 94 22500 PAIMPOL

Tél : 02.96.55.35.00

Fax : 02.96.20.79.98

**Morlaix : Quartier**

11 quai de Tréguier 29600 MORLAIX

Tél : 02.98.62.10.47

Fax : 02.98.88.14.23

**Brest : Quartier**

6 rue Saint-Saëns - BP 869 292779 BREST CEDEX

Tél : 02.98.80.62.25

Fax : 02.98.46.30.53

**Quimper : DDAM Finistère**

60 quai de l'Odet - BP 1733 29107 QUIMPER CEDEX

Tél : 02.98.64.96.40

Fax : 02.98.55.21.29

**Douarnenez Camaret : Quartier**

46 rue Henri Barbusse 29177 DOUARNENEZ CEDEX

Tél : 02.98.75.31.30

Fax : 02.98.92.31.03

**Audierne : Quartier**

1 rue Lamartine - BP 55 29770 AUDIERNE

Tél : 02.98.70.03.33

Fax : 02.98.70.18.75

**Le Guilvinec : Quartier**

37 rue de la Marine 29730 LE GUILVINEC

Tél : 02.98.58.13.13

Fax : 02.98.58.20.04

**Concarneau : Quartier**

4 rue Lucien Hascoët - BP 237 29182 CONCARNEAU CEDEX

Tél : 02.98.60.55.56

Fax : 02.98.50.71.46

**Lorient : DDAM Morbihan**

88 avenue de la Perrière - BP 2143 56321 LORIENT CEDEX

Tél : 02.97.37.16.22

Fax : 02.97.83.97.48

**Auray : Quartier**

18 rue Abbé Joseph Martin - BP 50650 56406 AURAY CEDEX

Tél : 02.97.24.01.43

Fax : 02.97.50.72.66

**Vannes : Quartier**

15 rue de Kérozen - BP 519 56019 VANNES CEDEX

Tél : 02.97.63.40.95

Fax : 02.97.63.46.77

**DRAM Pays de La Loire**

2 boulevard Allard - BP 78749 44187 NANTES CEDEX 04

Tél : 02.40.44.81.10

Fax : 02.40.73.33.26

**Nantes : DDAM Loire Atlantique** même adresse**Saint-Nazaire : Quartier**

9 boulevard de Verdun - BP 424 44606 SAINT-NAZAIRE

Tél : 02.40.22.46.32

Fax : 02.40.22.95.00

**Les Sables d'Olonne : DDAM Vendée**

rue Colbert - BP 371 85119 LES SABLES D'OLONNE CEDEX

Tél : 02.51.21.81.81

Fax : 02.51.21.81.75

**Noirmoutier : Quartier**

7 avenue de la Victoire - BP 715 85330 NOIRMOUTIER

Tél : 02.51.39.94.07

Fax : 02.51.39.77.67

**Ile d'Yeu : Quartier**

quai de la Mairie - Port Joinville 85350 ILE D'YEU

Tél : 02.51.59.42.60

Fax : 02.51.58.78.52

**DRAM Poitou Charentes**

quai de Marans 17021 LA ROCHELLE CEDEX 1

Tél : 05.46.28.07.07

Fax : 05.46.28.07.00

**La Rochelle : DDAM Charente-Maritime** même adresse**Marennes - Oléron : Quartier**

3 rue du Maréchal Foch 17320 MARENNES

Tél : 05.46.85.14.33

Fax : 05.46.85.14.40

**DRAM Aquitaine**

3 rue Fondaudège 33074 BORDEAUX CEDEX

Tél : 05.56.00.83.00

Fax : 05.56.00.83.47

**Bordeaux : DDAM Gironde** même adresse**Arcachon : Quartier**

194 boulevard de la plage 33120 ARCACHON

Tél : 05.57.52.57.00

Fax : 05.57.52.57.19

**Bayonne : DIDAM Pyrénées Atlantiques**

quai de Lesseps - BP 724 64107 BAYONNE CEDEX

Tél : 05.59.50.31.50

Fax : 05.59.55.51.45

**DRAM Provence Alpes Côte d'Azur**

23 rue des Phocéens 13236 MARSEILLE CEDEX 02

Tél : 04.91.39.69.50

Fax : 04.91.91.22.78

**Marseille : DDAM Bouches-du-Rhône** même adresse**Martigues : Quartier**

7 quai Paul Doumer - BP 185

Tél : 04.42.80.35.38

Fax : 04.42.49.33.93

**Toulon : DDAM Var**

244 avenue de l'infanterie de Marine - BP 563 83054 TOULON CEDEX

Tél : 04.94.46.92.00

Fax : 04.94.41.04.16

**Nice : DDAM Alpes-Maritimes**

22 quai de Lunel - BP 239 06303 NICE CEDEX 4

Tél : 04.92.00.41.50

Fax : 04.93.56.87.69

**DRAM Languedoc Roussillon**

16 rue Hoche - BP 472 34207 SETE CEDEX

Tél : 04.67.46.33.10

Fax : 04.67.74.30.00

**Sète : DIDAM Hérault Gard** même adresse**Port Vendres : DIDAM Aude Pyrénées-Orientales**

1 rue des Paquebots 66660 PORT-VENDRES

Tél : 04.68.98.34.80

Fax : 04.68.82.47.90

**DRAM Corse**

4 boulevard du Roi Jérôme - BP 312 20176 AJACCIO CEDEX

Tél : 04.95.51.75.35

Fax : 04.95.51.75.49

**Ajaccio : DDAM Corse du Sud** même adresse**Bastia : DDAM Haute Corse**

quai nord du vieux port - BP 50 20289 BASTIA CEDEX

Tél : 04.95.32.84.60

Fax : 04.95.32.79.12

**D.O.M.-T.O.M.****Fort-de-France : DRAM/DDAM Martinique**

boulevard Chevalier de Sainte-Marthe - BP 620 97261 FORT-DE-FRANCE CEDEX

Tél : 0.596.60.79.85

Fax : 0.596.60.79.80

**Pointe-à-Pitre : DRAM/DDAM Guadeloupe**

quai Layrle - BP 473 97164 POINTE-A-PITRE CEDEX

Tél : 0.590.82.03.13

Fax : 0.590.90.07.33

**Cayenne : DRAM/DDAM Guyane**

2 bis rue Mentel - BP 6008 97306 CAYENNE CEDEX

Tél : 0.594.29.36.15

Fax : 0.594.29.36.16

**Saint-Denis de la Réunion : DRAM/DDAM Réunion - Iles éparses**

11 rue de la Compagnie 97487 SAINT-DENIS CEDEX

Tél : 0.262.90.19.60

Fax : 0.262.21.70.57

**Saint-Pierre et Miquelon : SAM Saint Pierre et Miquelon**

1 rue Gloanec - BP 4206 97500 SAINT-PIERRE ET MIQUELON

Tél : 0.508.41.15.30

Fax : 0.508.41.48.34

**Nouméa : SAM Nouvelle Calédonie**

BP 36 98845 NOUMEA CEDEX

Tél : 0.687.27.26.26

Fax : 0.687.28.72.86

**Papeete : SAM Polynésie Française**

Motu-Uta - BP 495 PAPEETE CEDEX

Tél : 0.689.42.02.52

Fax : 0.689.43.43.90

D.R.A.M. Direction Régionale des Affaires Maritimes  
D.I.D.A.M. Direction Interdépartementale des Affaires Maritimes  
D.D.A.M. Direction Départementale des Affaires Maritimes  
S.A.M. Service des Affaires Maritimes

## **1 - Flotte des navires de plaisance au 31 août 2006**

1.1 - Immatriculations délivrées en métropole : graphiques

1.1.1 - Immatriculations délivrées par longueur et par région administrative pour la métropole

1.2 - Immatriculations délivrées en outre-mer

## **2 - Nouvelles immatriculations (du 1<sup>er</sup> septembre 2005 au 31 août 2006)**

2.1 - Nouvelles immatriculations en métropole : graphiques

2.1.1 - par longueur et par région administrative pour la métropole

2.1.2 - par type de navire et par région administrative

2.1.3 - sans objet les catégories de navigation ont été supprimées en 2005

2.1.4 - par pays d'origine du constructeur et catégorie de conception (navires CE)

2.1.5 - répartition par catégorie socioprofessionnelle du propriétaire

2.1.6 - répartition par région administrative de résidence du propriétaire

2.2 - Nouvelles immatriculations en outre-mer

## **3 - Mutations de propriété (du 1<sup>er</sup> septembre 2005 au 31 août 2006)**

3.1 - Mutations de propriété en métropole : graphiques

3.1.1 - par longueur et par région administrative d'immatriculation

3.1.2 - par catégorie socioprofessionnelle des propriétaires

3.2 - Mutations de propriété en outre-mer

## **4 - Titres de conduite des navires de plaisance à moteur**

4.1 - Titres délivrés de 1962 au 31 décembre 1992

4.2 - Titres délivrés du 1<sup>er</sup> janvier 1993 au 31 décembre 2005

4.3 - Titres délivrés du 1<sup>er</sup> janvier au 31 décembre 2004

4.4 - Titres délivrés du 1<sup>er</sup> janvier au 31 août 2006

4.5 - Titres délivrés par équivalence depuis 1993 jusqu'au 31 août 2006

## **5 - Capacité d'accueil des ports et installations de plaisance (métropole)**

### **6 – Plaisance en eaux intérieures**

6.1 - Immatriculations, mutations, radiations par commission de surveillance du 1<sup>er</sup> janvier jusqu'au 31 décembre 2005

6.2 - Permis délivrés du 01/01/1991 au 31/12/2005, par commission de surveillance

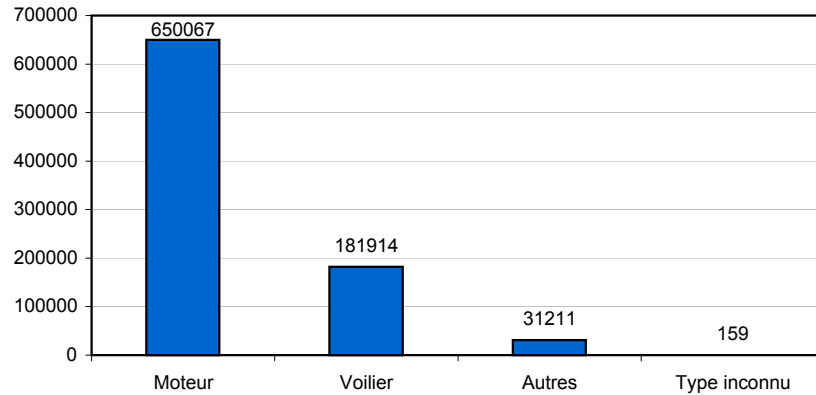
6.3 - Permis délivrés du 01/01/2005 au 31/12/2005, par commission de surveillance

6.4 - Permis délivrés du 01/01/2006 au 31/08/2006, par commission de surveillance

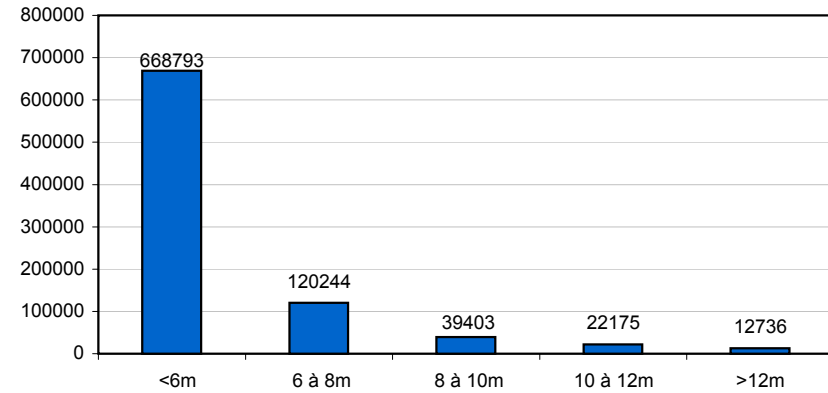
# 1 - Flotte des navires de plaisance au 31/08/2006

## 1.1 - Immatriculations délivrées en métropole au 31/08/2006

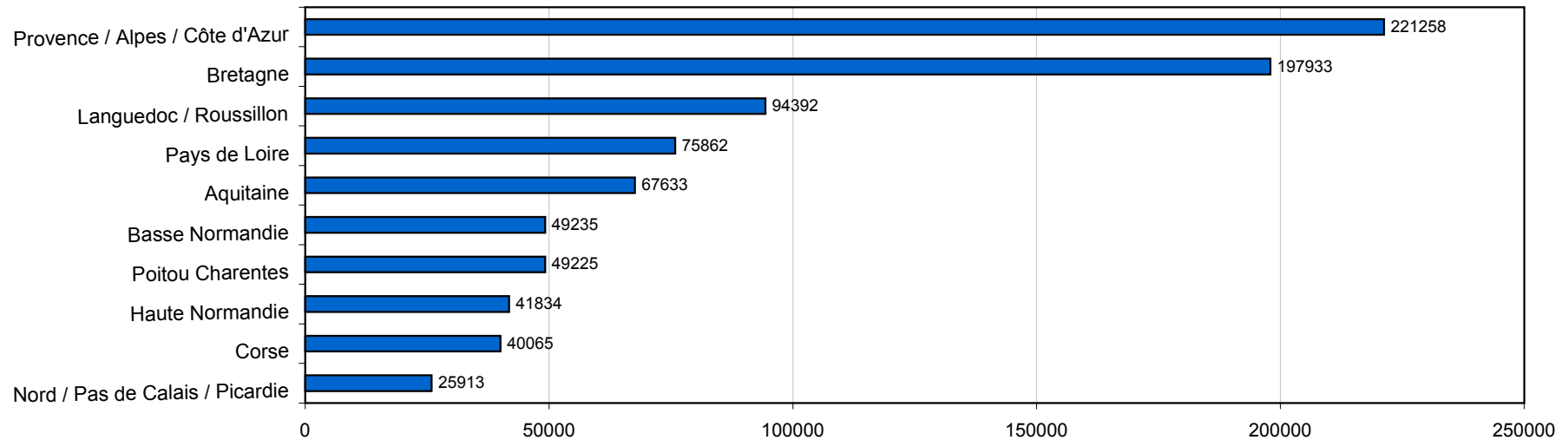
Répartition par mode de propulsion



Répartition par tranche de longueur



Répartition par région administrative



**TOTAL GÉNÉRAL 863350 IMMATICULATIONS**

### 1.1.1 - Immatriculations de navires délivrées par longueur et par région administrative au 31/08/2006

RÉGION	VOILIERS								NAVIRES À MOTEUR								AUTRES	TOTAL		
	<6m	6 à 8m	8 à 10m	10 à 12m	12 à 15m	15 à 18m	18 à 24m	>=24m	Total voiliers	<6m	6 à 8m	8 à 10m	10 à 12m	12 à 15m	15 à 18m	18 à 24m	>=24m	Total moteur	Total autres(*)	Total
Nord / Pas de Calais / Picardie	2121	819	478	333	106	12	1		<b>3870</b>	20007	1420	167	50	27	7	1	1	<b>21680</b>	363	<b>25913</b>
Haute Normandie	3259	1393	693	465	162	27	6	2	<b>6007</b>	32514	1993	222	82	52	6	9	3	<b>34881</b>	946	<b>41834</b>
Basse Normandie	5249	2409	1324	647	247	31	12	2	<b>9921</b>	33133	3778	501	211	75	12	7	2	<b>37719</b>	1595	<b>49235</b>
Bretagne	34860	13637	6715	3122	997	104	45	4	<b>59484</b>	113116	12938	1505	496	227	52	23	7	<b>128364</b>	10085	<b>197933</b>
Pays de Loire	11455	4440	2342	1519	764	97	21	3	<b>20641</b>	45275	6278	862	310	163	37	12	4	<b>52941</b>	2280	<b>75862</b>
Poitou Charentes	5869	3215	2061	1439	562	147	30	3	<b>13326</b>	27449	5204	817	279	98	50	9	1	<b>33907</b>	1992	<b>49225</b>
Aquitaine	6681	3573	1249	581	193	32	6		<b>12315</b>	41411	7901	1699	792	163	24	28	2	<b>52020</b>	3298	<b>67633</b>
Languedoc / Roussillon	7166	4021	2731	1879	770	83	12	1	<b>16663</b>	63019	9238	1499	605	271	56	10	3	<b>74701</b>	3028	<b>94392</b>
Provence / Alpes / Côte d'Azur	11370	8674	7327	5435	2957	329	79	14	<b>36185</b>	144186	22972	5537	2979	1851	521	201	20	<b>178267</b>	6806	<b>221258</b>
Corse	2039	482	396	332	224	27	2		<b>3502</b>	29080	4441	1022	501	380	122	40		<b>35586</b>	977	<b>40065</b>
<b>TOTAL GÉNÉRAL</b>	<b>90069</b>	<b>42663</b>	<b>25316</b>	<b>15752</b>	<b>6982</b>	<b>889</b>	<b>214</b>	<b>29</b>	<b>181914</b>	<b>549190</b>	<b>76163</b>	<b>13831</b>	<b>6305</b>	<b>3307</b>	<b>887</b>	<b>340</b>	<b>43</b>	<b>650066</b>	<b>31370</b>	<b>863350</b>

(\*) Autres modes de propulsion, y compris non renseignés



## 1.2 - Immatriculations de navires délivrées en outre mer au 31/08/2006

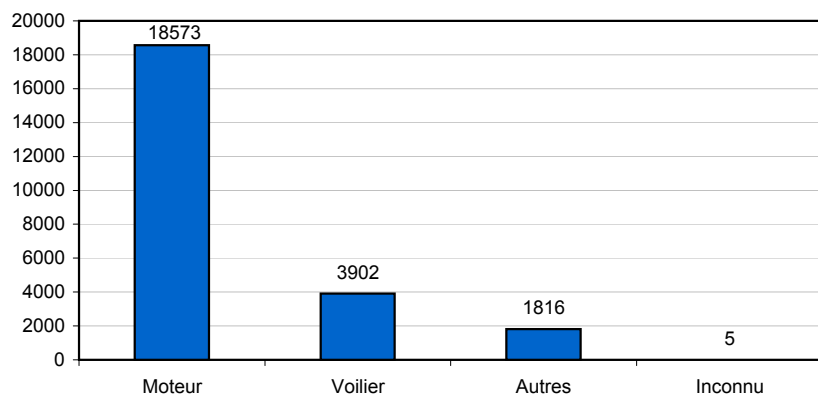
RÉGION	VOILIERS								NAVIRES À MOTEUR								AUTRES	TOTAL		
	<6m	6 à 8m	8 à 10m	10 à 12m	12 à 15m	15 à 18m	18 à 24m	>=24m	Total voiliers	<6m	6 à 8m	8 à 10m	10 à 12m	12 à 15m	15 à 18m	18 à 24m	>=24m	Total moteur	Total autres(*)	Total
GUADELOUPE	108	171	208	423	513	49	12		1484	7698	1236	312	206	157	22	8		9639	1077	12200
GUYANE	40	25	25	21	7	3			121	1618	298	58	11	4	1		1	1991	188	2300
MARTINIQUE	206	213	274	358	260	23	3		1337	6134	1763	264	118	47	11	2		8339	1245	10921
RÉUNION / ÎLES ÉPARGES	134	42	42	78	37	6			339	2697	400	79	13	13				3202	94	3635
SAINT PIERRE ET MIQUELON	28	9	6	6	2				51	577	142	22	13	11		1		766	22	839
<b>TOTAL DOM</b>	<b>516</b>	<b>460</b>	<b>555</b>	<b>886</b>	<b>819</b>	<b>81</b>	<b>15</b>	<b>0</b>	<b>3332</b>	<b>18724</b>	<b>3839</b>	<b>735</b>	<b>361</b>	<b>232</b>	<b>34</b>	<b>11</b>	<b>1</b>	<b>23937</b>	<b>2626</b>	<b>29895</b>
<b>TOM</b>																				
NOUVELLE CALÉDONIE	2	7	35	77	39	2			162	37	10	2	3	4				56	1	219
POLYNÉSIE FRANÇAISE	3	5	17	50	33	4	2		114	5	2	2	2		1	1		13		127
MAYOTTE	4	4	6	9	5				28	139	31	2	3	1				176	3	207
<b>TOTAL TOM</b>	<b>9</b>	<b>16</b>	<b>58</b>	<b>136</b>	<b>77</b>	<b>6</b>	<b>2</b>	<b>0</b>	<b>304</b>	<b>181</b>	<b>43</b>	<b>6</b>	<b>8</b>	<b>5</b>	<b>1</b>	<b>1</b>	<b>0</b>	<b>245</b>	<b>4</b>	<b>553</b>
<b>TOTAL DOM/TOM</b>	<b>525</b>	<b>476</b>	<b>613</b>	<b>1022</b>	<b>896</b>	<b>87</b>	<b>17</b>	<b>0</b>	<b>3636</b>	<b>18905</b>	<b>3882</b>	<b>741</b>	<b>369</b>	<b>237</b>	<b>35</b>	<b>12</b>	<b>1</b>	<b>24182</b>	<b>2630</b>	<b>30448</b>

(\*) Autres modes de propulsion, y compris non renseignés

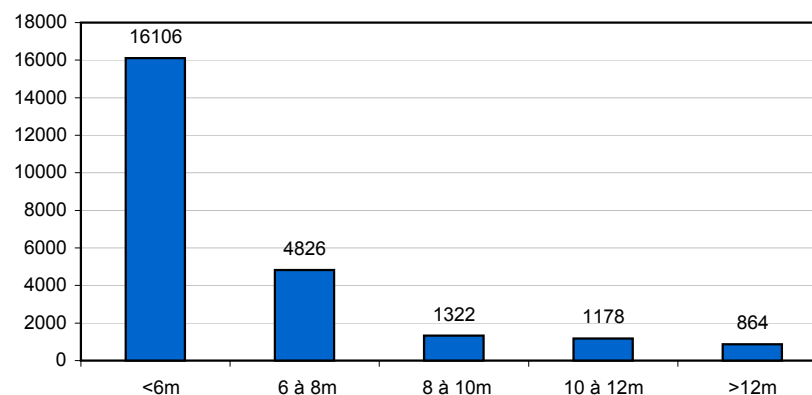
## 2 - Nouvelles immatriculations (du 01/09/2005 au 31/08/2006)

### 2.1 - Nouvelles immatriculations en métropole

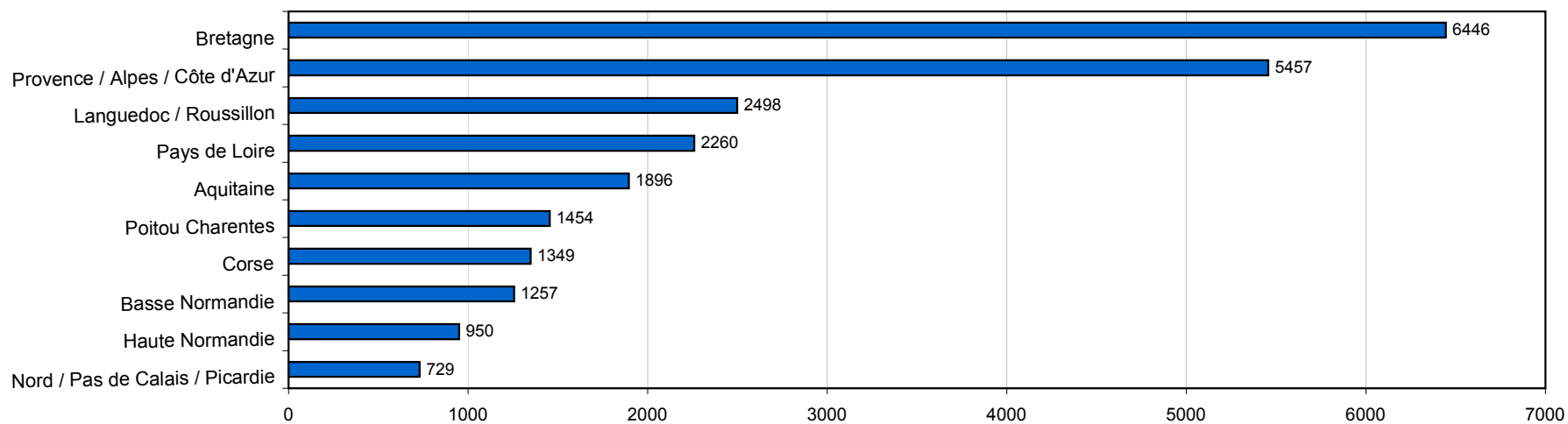
Répartition par mode de propulsion



Répartition par tranche de longueur



Répartition par région administrative



**TOTAL GÉNÉRAL 24296 IMMATRICULATIONS**

## 2.1.1 - Nouvelles immatriculations par longueur et par région administrative (du 01/09/2005 au 31/08/2006)

RÉGION	VOILIERS								NAVIRES À MOTEUR								AUTRES	TOTAL		
	<6m	6 à 8m	8 à 10m	10 à 12m	12 à 15m	15 à 18m	18 à 24m	>=24m	Total voiliers	<6m	6 à 8m	8 à 10m	10 à 12m	12 à 15m	15 à 18m	18 à 24m	>=24m	Total moteur	Total autres(*)	Total
Nord / Pas de Calais / Picardie	23	17	23	39	16	1			119	489	78	8	5	2				582	28	729
Haute Normandie	59	22	9	7	2				99	679	109	11	3	3				805	46	950
Basse Normandie	65	17	33	22	11		1	1	150	862	147	16	10	5				1040	67	1257
Bretagne	662	212	183	181	69	7	1		1315	3018	917	83	15	13		1		4047	1084	6446
Pays de Loire	149	84	74	92	75	14	2		490	1159	405	56	20	27	2	1		1670	100	2260
Poitou Charentes	116	55	40	86	33	11	3		344	735	260	29	18	4				1046	64	1454
Aquitaine	54	53	25	32	10	7			181	1075	444	56	31	6	2	5		1619	96	1896
Languedoc / Roussillon	54	22	66	103	61	7	2		315	1463	513	95	54	19	2	1		2147	36	2498
Provence / Alpes / Côte d'Azur	184	76	122	217	191	22	3		815	2815	1022	282	185	105	33	17		4459	183	5457
Corse	38	4	6	7	16	3			74	691	300	91	36	24	13	3		1158	117	1349
<b>TOTAL GÉNÉRAL</b>	<b>1404</b>	<b>562</b>	<b>581</b>	<b>786</b>	<b>484</b>	<b>72</b>	<b>12</b>	<b>1</b>	<b>3902</b>	<b>12986</b>	<b>4195</b>	<b>727</b>	<b>377</b>	<b>208</b>	<b>52</b>	<b>26</b>	<b>2</b>	<b>18573</b>	<b>1821</b>	<b>24296</b>

(\*) Autres modes de propulsion, dont énergie humaine (kayaks, avirons de mer), y compris non renseignés

**2.1.2 - Nouvelles immatriculations par type de navire et par région administrative  
(du 01/09/2005 au 31/08/2006)**

<b>RÉGION</b>	<b>NON HABITABLES</b>			<b>HABITABLES</b>			<b>VNM</b>	<b>PNEUMATIQUES</b>	<b>AUTRES</b>
	VOILE	MOTEUR	AUTRES(*)	VOILE	MOTEUR	AUTRES(*)			
Nord / Pas de Calais / Picardie	29	118	20	80	98	2	128	209	4
Haute Normandie	56	229	33	35	96		215	201	13
Basse Normandie	66	352	34	79	197	1	158	289	24
Bretagne	685	1428	757	581	934	12	123	1451	310
Pays de Loire	124	525	55	324	531	6	160	388	34
Poitou Charentes	112	312	35	223	258	1	158	291	16
Aquitaine	65	637	66	108	419	1	201	283	17
Languedoc / Roussillon	60	798	16	248	472	7	440	344	11
Provence / Alpes / Côte d'Azur	187	1221	107	602	1236	6	707	1077	56
Corse	41	301	19	31	219		179	410	95
<b>TOTAL GÉNÉRAL</b>	<b>1425</b>	<b>5921</b>	<b>1142</b>	<b>2311</b>	<b>4460</b>	<b>36</b>	<b>2469</b>	<b>4943</b>	<b>580</b>

(\*) Autres modes de propulsion, y compris non renseignés



**2.1.4 - Nouvelles immatriculations par pays d'origine du constructeur (\*) et catégorie de conception  
(du 01/09/2005 au 31/08/2006)**

PAYS CONSTRUCTEUR	CATÉGORIE A		CATÉGORIE B		CATÉGORIE C		CATÉGORIE D		VNM	TOTAL		TOTAL GÉNÉRAL
	VOILE	MOTEUR	VOILE	MOTEUR	VOILE	MOTEUR	VOILE	MOTEUR		VOILE	MOTEUR	
FRANCE	944	94	447	1009	780	3965	203	301	47	2374	5369	7790
POLOGNE	3	7	4	73	63	2755	2	12	9	72	2847	2928
ETATS-UNIS D'AMERIQUE	9	4	1	245	8	433	5	41	1205	23	723	1951
ITALIE	20	29	1	529	9	1069	1	2	6	31	1629	1666
ESPAGNE	0	10	0	364	2	894	0	10	5	2	1278	1285
CANADA	0	1	0	4	5	28	0	2	727	5	35	767
PORTUGAL	0	1	0	47	0	672	0	6		0	726	726
ALLEMAGNE	276	52	3	41	1	25	0	0	1	280	118	399
GRANDE-BRETAGNE	15	5	6	71	138	60	15	1		174	137	311
TUNISIE	0	0	0	137	1	108	0	1		1	246	247
CHINE	0	2	0	3	1	209	0	9	3	1	223	227
COREE DU SUD	0	1	0	0	1	168	0	10		1	179	180
GRECE	0	1	0	4	0	134	0	0	1	0	139	140
SUEDE	8	1	0	1	0	88	0	10		8	100	108
BELGIQUE	13	0	9	2	10	16	0	31		32	49	81
TURQUIE	0	0	0	10	0	64	0	2		0	76	76
VENEZUELA	0	0	0	0	0	55	0	0		0	55	55
MEXIQUE	0	0	0	0	0	53	0	0		0	53	53
JAPON	0	0	0	0	0	0	0	0	52	0	0	52
FINLANDE	3	1	1	16	0	23	0	4		4	44	48
SLOVENIE	31	1	0	1	0	10	0	0		31	12	43
PAYS-BAS	1	0	1	11	0	18	0	0		2	29	31
BULGARIE	0	0	0	2	0	28	0	0		0	30	30
AUTRES	39	8	3	32	10	49	2	9	26	54	98	178
<b>TOTAL</b>	<b>1362</b>	<b>218</b>	<b>476</b>	<b>2602</b>	<b>1029</b>	<b>10924</b>	<b>228</b>	<b>451</b>	<b>2082</b>	<b>3095</b>	<b>14195</b>	<b>19372</b>

Le traitement ne prend pas en compte les autres modes de propulsion  
(\*)déterminé selon le numéro d'identification de la coque (numéro HIN)

Catégorie A : navigation en haute mer  
Catégorie B : navigation au large  
Catégorie C : navigation à proximité de la côte  
Catégorie D : navigation en eaux protégées

**2.1.5 - Répartition des nouvelles immatriculations par catégorie socioprofessionnelle des propriétaires  
(du 01/09/2005 au 31/08/2006)**

	<b>VOILIERS</b>	<b>NAVIRES À MOTEUR</b>	<b>AUTRES(*)</b>	<b>TOTAL(**)</b>
Association loi 1901	474	273	172	919
Autres	167	292	18	477
Collectivité publique	121	148	89	358
Entreprise individuelle	10	50	6	66
E.U.R.L	91	140	2	233
S.A.R.L	317	1583	152	2052
Société anonyme	459	980	4	1443
Société de leasing	986	1968	4	2958
Agriculteur exploitant	12	97	4	113
Artisan	71	721	29	821
Autre personne sans activité professionnelle	686	2273	203	3162
Cadre de la fonction publique	92	309	101	502
Cadre d'entreprise	529	2006	115	2650
Chefs d'entreprise de 10 salariés et plus	171	805	5	981
Commerçant et assimilé	87	1008	28	1123
Contremaître, agent de maîtrise	28	192	19	239
Employé administratif des entreprises	34	311	16	361
Employé de commerce	40	448	33	521
Employé de la fonction publique	98	709	110	917
Ouvrier	218	2101	173	2492
Personnel des services directs aux particuliers	13	74	8	95
Professions intermédiaires administratives et commerciales dans les entreprises	65	343	12	420
Professions intermédiaires de l'enseignement, la santé, la fonction publique et assimilés	187	1112	200	1499
Profession libérale	312	1074	84	1470
Retraité	670	3463	178	4311
Technicien	246	1721	142	2109
<b>TOTAL GENERAL</b>	<b>6184</b>	<b>24201</b>	<b>1907</b>	<b>32292</b>

(\*) Autres modes de propulsion

(\*\*) Total supérieur aux nouvelles immatriculations compte tenu des navires en copropriété

**2.1.6 - Répartition des nouvelles immatriculations par région administrative de résidence du propriétaire  
(du 01/09/2005 au 31/08/2006)**

<b>RÉGION</b>	<b>VOILIERS</b>	<b>NAVIRES À MOTEUR</b>	<b>AUTRES(*)</b>	<b>TOTAL(**)</b>
Alsace	22	124	1	147
Aquitaine	273	1528	101	1902
Auvergne	46	201	1	248
Basse-Normandie	124	825	68	1017
Bourgogne	24	207	1	232
Bretagne	1081	3368	1017	5466
Centre	89	484	25	598
Champagne-Ardenne	68	171	2	241
Corse	200	1548	220	1968
Franche-Comté	21	83	5	109
Haute-Normandie	95	529	38	662
Île-De-France	871	3634	98	4603
Languedoc-Roussillon	234	1321	39	1594
Limousin	23	98	6	127
Lorraine	23	152	2	177
Midi-Pyrénées	134	562	13	709
Nord-Pas-De-Calais	742	1850	36	2628
Pays-De-La-Loire	882	2243	82	3207
Picardie	46	312	5	363
Poitou-Charentes	257	846	51	1154
Provence-Alpes-Côte D'Azur	730	3778	167	4675
Rhône-Alpes	197	988	26	1211
D.O.M.	132	54		186
T.O.M.	36	12		48
Étranger	371	213	3	587
<b>TOTAL GÉNÉRAL</b>	<b>6721</b>	<b>25131</b>	<b>2007</b>	<b>33859</b>

(\*) Autres modes de propulsion

(\*\*) Total supérieur aux nouvelles immatriculations compte tenu des navires en copropriété

## 2.2 - Nouvelles immatriculations de navires délivrées en outre mer (du 01/09/2005 au 31/08/2006)

RÉGION	VOILIERS								NAVIRES À MOTEUR								AUTRES	TOTAL		
	<6m	6 à 8m	8 à 10m	10 à 12m	12 à 15m	15 à 18m	18 à 24m	>=24m	Total voiliers	<6m	6 à 8m	8 à 10m	10 à 12m	12 à 15m	15 à 18m	18 à 24m	>=24m	Total moteur	Total autres(*)	Total
GUADELOUPE		1	3	15	34	1			54	307	80	21	29	9	2			448	3	505
MARTINIQUE	1	4	1	13	12				31	260	52	10	10	3	1			336	6	373
GUYANE	1	1	1	1					4	46	12							58	5	67
RÉUNION / ILES ÉPARSES	1	2		1	1				5	79	14	1		1				95	13	113
SAINT PIERRE ET MIQUELON									0	7	5	1						13		13
<b>TOTAL DOM</b>	<b>3</b>	<b>8</b>	<b>5</b>	<b>30</b>	<b>47</b>	<b>1</b>	<b>0</b>	<b>0</b>	<b>94</b>	<b>699</b>	<b>163</b>	<b>33</b>	<b>39</b>	<b>13</b>	<b>3</b>	<b>0</b>	<b>0</b>	<b>950</b>	<b>27</b>	<b>1071</b>
<b>TOM</b>																				
NOUVELLE CALÉDONIE									0									0		0
POLYNÉSIE FRANÇAISE									0									0		0
MAYOTTE	2	2	1						5	82	17							99	2	106
<b>TOTAL TOM</b>	<b>2</b>	<b>2</b>	<b>1</b>	<b>0</b>	<b>0</b>	<b>0</b>	<b>0</b>	<b>0</b>	<b>5</b>	<b>82</b>	<b>17</b>	<b>0</b>	<b>0</b>	<b>0</b>	<b>0</b>	<b>0</b>	<b>0</b>	<b>99</b>	<b>2</b>	<b>106</b>
<b>TOTAL DOM/TOM</b>	<b>5</b>	<b>10</b>	<b>6</b>	<b>30</b>	<b>47</b>	<b>1</b>	<b>0</b>	<b>0</b>	<b>99</b>	<b>781</b>	<b>180</b>	<b>33</b>	<b>39</b>	<b>13</b>	<b>3</b>	<b>0</b>	<b>0</b>	<b>1049</b>	<b>29</b>	<b>1177</b>

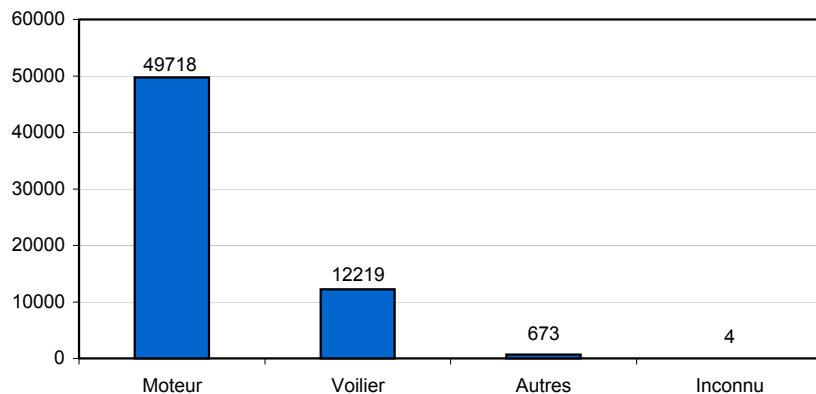
(\*) Autres modes de propulsion, y compris non renseignés



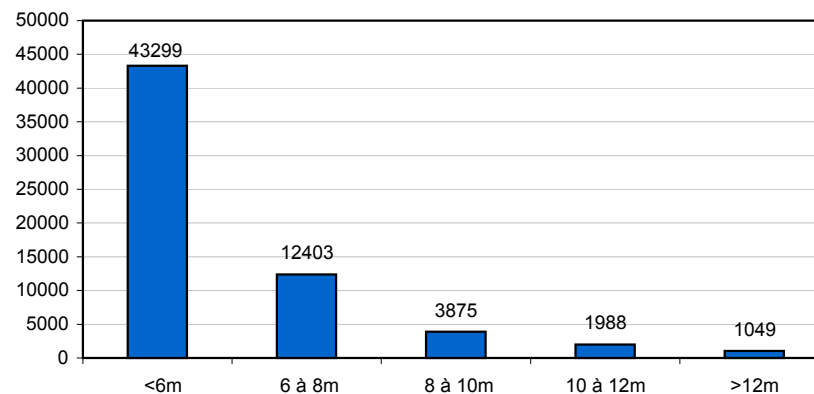
### 3 - Mutations de propriété (du 01/09/2005 au 31/08/2006)

#### 3.1 - Mutations de propriété en métropole

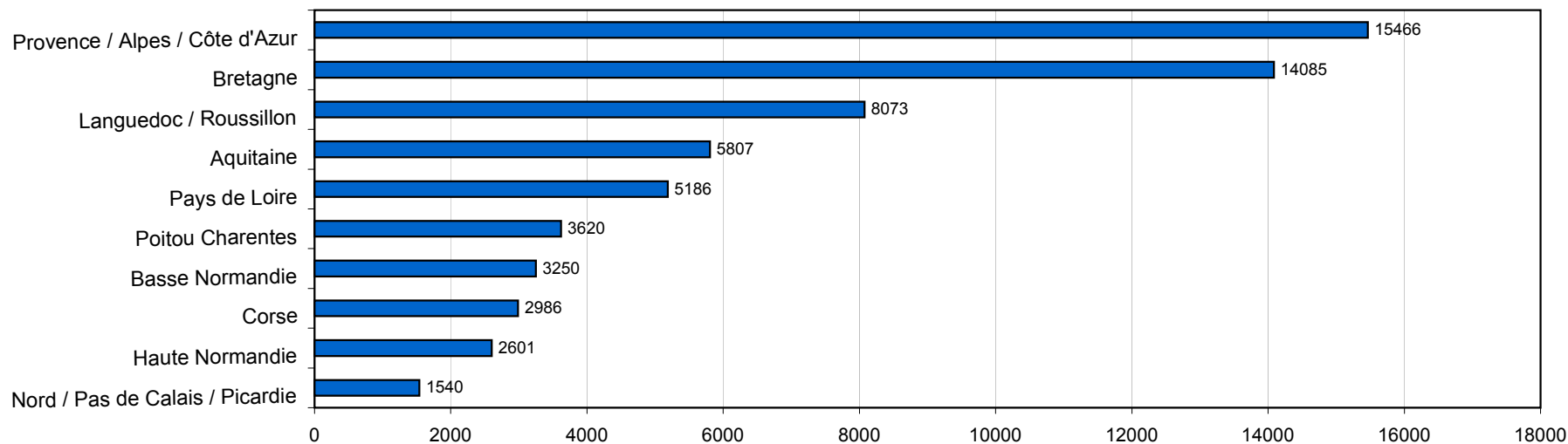
Répartition par mode de propulsion



Répartition par tranche de longueur



Répartition par région administrative



**TOTAL GÉNÉRAL 62614 NAVIRES**

**3.1.1 - Mutations de propriété par longueur et par région administrative d'immatriculation  
(du 01/09/2005 au 31/08/2006)**

RÉGION	VOILIERS									NAVIRES À MOTEUR									AUTRES	TOTAL
	<6m	6 à 8m	8 à 10m	10 à 12m	12 à 15m	15 à 18m	18 à 24m	>=24m	Total voiliers	<6m	6 à 8m	8 à 10m	10 à 12m	12 à 15m	15 à 18m	18 à 24m	>=24m	Total moteur	Total autres(*)	Total
Nord / Pas de Calais / Picardie	48	68	35	29	6		1		187	1200	119	12	3	5				1339	14	1540
Haute Normandie	101	88	51	28	14				282	2079	185	22	12	3	2			2303	16	2601
Basse Normandie	197	175	97	54	20	3			546	2334	249	53	17	6				2659	45	3250
Bretagne	1791	1345	756	338	114	12	5		4361	7726	1579	167	40	20	4	6	1	9543	181	14085
Pays de Loire	428	362	246	127	88	2	2	2	1257	3008	723	101	30	17	3	1		3883	46	5186
Poitou Charentes	187	313	222	177	52	12	1		964	1934	556	73	32	5	7			2607	49	3620
Aquitaine	265	315	148	53	16	4			801	3696	1009	142	44	16		2	8	4917	89	5807
Languedoc / Roussillon	302	385	308	185	60	1	1		1242	5082	1384	181	65	26	1	1		6740	91	8073
Provence / Alpes / Côte d'Azur	369	673	628	457	231	20	3		2381	9858	2294	466	199	106	28	8	2	12961	124	15466
Corse	55	49	42	20	27	5			198	2019	488	118	74	43	21	3		2766	22	2986
<b>TOTAL GÉNÉRAL</b>	<b>3743</b>	<b>3773</b>	<b>2533</b>	<b>1468</b>	<b>628</b>	<b>59</b>	<b>13</b>	<b>2</b>	<b>12219</b>	<b>38936</b>	<b>8586</b>	<b>1335</b>	<b>516</b>	<b>247</b>	<b>66</b>	<b>21</b>	<b>11</b>	<b>49718</b>	<b>677</b>	<b>62614</b>

(\*) Autres modes de propulsion, y compris non renseignés

**3.1.2 - Mutations de propriété par catégorie socioprofessionnelle des propriétaires  
(du 01/09/2005 au 31/08/2006)**

	<b>VOILIERS</b>	<b>NAVIRES À MOTEUR</b>	<b>AUTRES(*)</b>	<b>TOTAL(**)</b>
Association loi 1901	255	353	16	624
Autres	338	1187	8	1533
Collectivité publique	36	64	1	101
Entreprise individuelle	28	89	1	118
E.U.R.L	29	157	3	189
S.A.R.L	662	2627	22	3311
Société anonyme	448	1002	9	1459
Société de leasing	354	469		823
Agriculteur exploitant	83	582	9	674
Artisan	698	4162	58	4918
Autre personne sans activité professionnelle	3061	10620	149	13830
Cadre de la fonction publique	902	1537	21	2460
Cadre d'entreprise	2237	5836	48	8121
Chefs d'entreprise de 10 salariés et plus	359	1521	6	1886
Commerçant et assimilé	556	3531	40	4127
Contremaître, agent de maîtrise	213	1103	16	1332
Employé administratif des entreprises	360	1877	27	2264
Employé de commerce	408	2543	43	2994
Employé de la fonction publique	943	4631	68	5642
Ouvrier	2208	13167	212	15587
Personnel des services directs aux particuliers	182	840	19	1041
Professions intermédiaires administratives et commerciales dans les entreprises	325	1345	16	1686
Professions intermédiaires de l'enseignement, la santé, la fonction publique et assimilés	1375	5719	87	7181
Profession libérale	1377	3996	36	5409
Retraité	3110	10764	139	14013
Technicien	1593	7331	97	9021
<b>TOTAL GÉNÉRAL</b>	<b>22140</b>	<b>87053</b>	<b>1151</b>	<b>110344</b>

(\*) Autres modes de propulsion

(\*\*) Total supérieur aux nouvelles immatriculations compte tenu des navires en copropriété

**3.2 - Mutations de propriété de navires délivrées en outre mer  
(du 01/09/2005 au 31/08/2006)**

<b>RÉGION</b>	<b>VOILIERS</b>									<b>NAVIRES À MOTEUR</b>								<b>AUTRES</b>	<b>TOTAL</b>	
	<6m	6 à 8m	8 à 10m	10 à 12m	12 à 15m	15 à 18m	18 à 24m	>=24m	Total voiliers	<6m	6 à 8m	8 à 10m	10 à 12m	12 à 15m	15 à 18m	18 à 24m	>=24m	Total moteur	Total autres(*)	Total
GUADELOUPE	2	13	14	24	19	3			75	467	129	26	17	7				646	12	733
MARTINIQUE		18	23	22	18	2	1		84	403	115	22	9	10	1			560	9	653
GUYANE			3	1					4	129	22	6	1	2				160	1	165
RÉUNION / ILES ÉPARGES	4	8	6	11	6	2			37	284	90	12	2					388	13	438
SAINT PIERRE ET MIQUELON									0	30	10		1	1				42	2	44
<b>TOTAL DOM</b>	<b>6</b>	<b>39</b>	<b>46</b>	<b>58</b>	<b>43</b>	<b>7</b>	<b>1</b>	<b>0</b>	<b>200</b>	<b>1313</b>	<b>366</b>	<b>66</b>	<b>30</b>	<b>20</b>	<b>1</b>	<b>0</b>	<b>0</b>	<b>1796</b>	<b>37</b>	<b>2033</b>
<b>TOM</b>																				
NOUVELLE CALÉDONIE			1	1					2									0		2
POLYNÉSIE FRANÇAISE					2				2									0		2
MAYOTTE	4	2	4	9	4				23	38	3		1					42		65
<b>TOTAL TOM</b>	<b>4</b>	<b>2</b>	<b>5</b>	<b>10</b>	<b>6</b>	<b>0</b>	<b>0</b>	<b>0</b>	<b>27</b>	<b>38</b>	<b>3</b>	<b>0</b>	<b>1</b>	<b>0</b>	<b>0</b>	<b>0</b>	<b>0</b>	<b>42</b>	<b>0</b>	<b>69</b>
<b>TOTAL DOM/TOM</b>	<b>10</b>	<b>41</b>	<b>51</b>	<b>68</b>	<b>49</b>	<b>7</b>	<b>1</b>	<b>0</b>	<b>227</b>	<b>1351</b>	<b>369</b>	<b>66</b>	<b>31</b>	<b>20</b>	<b>1</b>	<b>0</b>	<b>0</b>	<b>1838</b>	<b>37</b>	<b>2102</b>

(\*) Autres modes de propulsion, y compris non renseignés



## *4 - Titres de conduite des navires de plaisance à moteur*

---

### *4.1 - Titres délivrés de 1962 au 31/12/1992(\*)*

#### ***RÉGION***

---

PARIS ET RÉGION PARISIENNE	230288
PROVINCE (hors littoral)	186549
NORMANDIE - MER DU NORD	96327
BRETAGNE / PAYS DE LOIRE	149257
POITOU - CHARENTES / AQUITAINE	91365
LITTORAL MÉDITERRANÉEN	334756

#### ***TOTAL MÉTROPOLE***

**1088542**

---

ANTILLES GUYANE	23303
LA RÉUNION	6389
ST PIERRE ET MIQUELON	460
NOUVELLE CALÉDONIE	3410
POLYNÉSIE FRANÇAISE	31725

#### ***TOTAL DOM-TOM***

**65287**

---

#### ***TOTAL GÉNÉRAL***

**1153829**

---

(\*) Il s'agit des titres délivrés sous la réglementation en vigueur avant le 1er janvier 1993

## 4.2 - Titres délivrés du 01/01/1993 au 31/12/2005 (hors équivalences cf 4.5)

RÉGION	CARTE MER	PERMIS MER CÔTIER(1)	PERMIS MER HAUTURIER(2)		
			Directs	Extension(A et côtier)	Total
Ile-de-France	3376	109539	2299	12848	15147
Champagne - Ardenne	996	7870	255	568	823
Picardie	471	5675	134	339	473
Haute Normandie	3785	14212	313	1523	1836
Centre - Val de Loire	829	14542	318	1412	1730
Basse Normandie	6913	25823	1688	2593	4281
Bourgogne	188	7021	140	774	914
Nord - Pas de Calais	3570	20087	152	1221	1373
Lorraine	363	6411	80	463	543
Alsace	271	6323	50	548	598
Franche - Comté	102	974	5	8	13
Pays de la Loire	7950	44866	1062	3923	4985
Bretagne	26030	84035	5974	6971	12945
Poitou - Charentes	4225	28373	438	1756	2194
Aquitaine	5121	53040	988	3417	4405
Midi - Pyrénées	360	15022	179	1313	1492
Limousin	212	3367	38	178	216
Rhône - Alpes	1535	42379	1808	3213	5021
Auvergne	103	3754	45	354	399
Languedoc - Roussillon	6756	67784	801	3191	3992
Provence - Alpes - Côte d'Azur	13986	174944	4215	12781	16996
Corse	2334	24842	180	962	1142
<b>Total Métropole</b>	<b>89476</b>	<b>760883</b>	<b>21162</b>	<b>60356</b>	<b>81518</b>
Guadeloupe	846	12277	855	1385	2240
Martinique	700	9511	303	644	947
Guyane	514	6164	79	607	686
Réunion	773	9226	396	1118	1514
St Pierre et Miquelon	2	923	125	54	179
Polynésie Française	5100	17855	1056	1540	2596
Nouvelle Calédonie	135	4457	533	589	1122
<b>Total DOM/TOM</b>	<b>8070</b>	<b>60413</b>	<b>3347</b>	<b>5937</b>	<b>9284</b>
Étranger	145	1627	59	242	301
<b>TOTAL GÉNÉRAL</b>	<b>97691</b>	<b>822923</b>	<b>24568</b>	<b>66535</b>	<b>91103</b>

(1) Titres délivrés à partir du 01/01/1994

(2) Nouvelle appellation à partir du 01/01/1994

### 4.3 - Titres délivrés du 01/01/2005 au 31/12/2005 (hors équivalences cf 4.5)

Région	CARTE MER	PERMIS MER CÔTIER(1)	PERMIS MER HAUTURIER(2)		
			Directs	Extension(A et côtier)	Total
Ile-de-France	2	10452	33	778	811
Champagne - Ardenne		350		7	7
Picardie		453	1	21	22
Haute Normandie	16	1381		151	151
Centre - Val de Loire	8	1492	2	81	83
Basse Normandie	46	2177	5	157	162
Bourgogne	1	681	3	68	71
Nord - Pas de Calais	11	1727	7	154	161
Lorraine		575	2	26	28
Alsace		614	2	45	47
Franche - Comté		137		4	4
Pays de la Loire	10	5450	99	326	425
Bretagne	155	9404	189	522	711
Poitou - Charentes	3	3097	60	72	132
Aquitaine	3	7136	37	298	335
Midi - Pyrénées		1688	3	89	92
Limousin		357		12	12
Rhône - Alpes	4	4562	46	292	338
Auvergne		502	2	33	35
Languedoc - Roussillon	4	7305	10	211	221
Provence - Alpes - Côte d'Azur	7	20788	211	1221	1432
Corse	1	2508	1	87	88
<b>Total Métropole</b>	<b>271</b>	<b>82836</b>	<b>713</b>	<b>4655</b>	<b>5368</b>
Guadeloupe		1590	8	160	168
Martinique	2	968	10	66	76
Guyane		831	11	53	64
Réunion		1305	14	120	134
St Pierre et Miquelon		215	20		20
Polynésie Française	6	1631	8	139	147
Nouvelle Calédonie	7	453	1	43	44
<b>Total DOM/TOM</b>	<b>15</b>	<b>6993</b>	<b>72</b>	<b>581</b>	<b>653</b>
Étranger	0	79	0	10	10
<b>TOTAL GÉNÉRAL</b>	<b>286</b>	<b>89908</b>	<b>785</b>	<b>5246</b>	<b>6031</b>

(1) Titres délivrés à partir du 01/01/1994

(2) Nouvelle appellation à partir du 01/01/1994

#### 4.4 - Titres délivrés du 01/01/2006 au 31/08/2006 (hors équivalences cf 4.5)

Région	CARTE MER	PERMIS MER CÔTIER(1)	PERMIS MER HAUTURIER(2)		
			Directs	Extension(A et côtier)	Total
Ile-de-France	1	5912		520	520
Champagne - Ardenne		232		5	5
Picardie		221		1	1
Haute Normandie	3	872	8	70	78
Centre - Val de Loire	4	736	1	53	54
Basse Normandie	17	1518	29	111	140
Bourgogne		344	2	36	38
Nord - Pas de Calais	5	677	1	71	72
Lorraine		376		27	27
Alsace	1	359	10	48	58
Franche - Comté		110		5	5
Pays de la Loire	4	4029	94	221	315
Bretagne	62	7526	120	339	459
Poitou - Charentes		1921	76	4	80
Aquitaine		4417	16	231	247
Midi - Pyrénées		1003	3	73	76
Limousin		274	6	12	18
Rhône - Alpes	6	3006	35	167	202
Auvergne		350		50	50
Languedoc - Roussillon	2	6242	10	190	200
Provence - Alpes - Côte d'Azur	6	13826	120	943	1063
Corse	1	2235	8	61	69
<b>Total Métropole</b>	<b>112</b>	<b>56186</b>	<b>539</b>	<b>3238</b>	<b>3777</b>
Guadeloupe		876	15	88	103
Martinique		744	9	35	44
Guyane		561		43	43
Réunion		921	19	34	53
St Pierre et Miquelon		34			0
Polynésie Française		832	5	80	85
Nouvelle Calédonie	1	311	19	34	53
<b>Total DOM/TOM</b>	<b>1</b>	<b>4279</b>	<b>67</b>	<b>314</b>	<b>381</b>
Étranger	0	20	0	0	0
<b>TOTAL GÉNÉRAL</b>	<b>113</b>	<b>60485</b>	<b>606</b>	<b>3552</b>	<b>4158</b>

(1) Titres délivrés à partir du 01/01/1994

(2) Nouvelle appellation à partir du 01/01/1994

#### 4.5 - Titres délivrés par équivalences depuis 1993 jusqu'au 31/08/2006

ANNÉE	CARTE MER			PERMIS MER CÔTIER(1)			PERMIS MER HAUTURIER(2)			TOTAL
	Brevet (3) professionnel	Titre (4) étranger	TOTAL	Brevet (3) professionnel	Titre (4) étranger	TOTAL	Brevet (3) professionnel	Titre (4) étranger	TOTAL	
<b>1993 (6)</b>	40724	0	<b>40724</b>	0	0	<b>0</b>	521	0	<b>521</b>	<b>41245</b>
<b>1994</b>	2200	0	<b>2200</b>	1	0	<b>1</b>	2045	0	<b>2045</b>	<b>4246</b>
<b>1995</b>	308	2	<b>310</b>	629	24	<b>653</b>	1460	12	<b>1472</b>	<b>2435</b>
<b>1996</b>	251	9	<b>260</b>	738	139	<b>877</b>	1378	30	<b>1408</b>	<b>2545</b>
<b>1997</b>	219	8	<b>227</b>	893	188	<b>1081</b>	1220	13	<b>1233</b>	<b>2541</b>
<b>1998</b>	188	8	<b>196</b>	678	149	<b>827</b>	1049	11	<b>1060</b>	<b>2083</b>
<b>1999</b>	152	7	<b>159</b>	759	119	<b>878</b>	1054	10	<b>1064</b>	<b>2101</b>
<b>2000</b>	162	5	<b>167</b>	1197	138	<b>1335</b>	1115	18	<b>1133</b>	<b>2635</b>
<b>2001</b>	129	2	<b>131</b>	1050	135	<b>1185</b>	1283	17	<b>1300</b>	<b>2616</b>
<b>2002</b>	166	5	<b>171</b>	1019	171	<b>1190</b>	1260	13	<b>1273</b>	<b>2634</b>
<b>2003</b>	133	0	<b>133</b>	2067	172	<b>2239</b>	1397	14	<b>1411</b>	<b>3783</b>
<b>2004</b>	169	1	<b>170</b>	2484	130	<b>2614</b>	1481	21	<b>1502</b>	<b>4286</b>
<b>2005</b>	139	2	<b>141</b>	2459	198	<b>2657</b>	1286	43	<b>1329</b>	<b>4127</b>
<b>2006(5)</b>	81	1	<b>82</b>	2024	107	<b>2131</b>	866	34	<b>900</b>	<b>3113</b>
<b>TOTAL</b>	<b>45021</b>	<b>50</b>	<b>45071</b>	<b>15998</b>	<b>1670</b>	<b>17668</b>	<b>17415</b>	<b>236</b>	<b>17651</b>	<b>80390</b>

(1) Titres délivrés à partir du 01/01/1994

(2) Nouvelle appellation à partir du 01/01/1994

(3) délivrés aux ressortissants français détenteurs d'un brevet professionnel (arrêté ministériel du 3 mai 1995 remplaçant l'arrêté ministériel du 22 septembre 1993)

(4) délivrés aux ressortissants français détenteurs d'un titre étranger (arrêté ministériel du 19 avril 1995)

**(5) délivrés jusqu'au 31/08/2006**

(6) Pour 1993, les chiffres de la carte mer tiennent compte de la carte mer spéciale délivrée au titre de l'article 11 du décret 92-1166 du 21/10/1992

## 5 - Capacité d'accueil des ports et installations de plaisance (métropole)

DÉPARTEMENTS	Nombre d'installations	Capacité d'accueil (1)		Pavillon bleu (2)	DÉPARTEMENTS	Nombre d'installations	Capacité d'accueil (1)		Pavillon bleu (2)
		Capacité générale	dont passage	Nombre de lauréats			Capacité générale	dont passage	Nombre de lauréats
Nord	2	1265	102	4	Gironde	21	3970	219	0
Pas de Calais	4	969	85	1	Landes	1	950	58	0
Somme	3	454	31	0	Pyrénées Atlantiques	5	1842	270	0
Seine Maritime	6	3082	205	2	Pyrénées Orientales	8	6360	708	6
Calvados	13	4585	543	2	Aude	7	3635	240	4
Manche	17	5067	924	5	Hérault	15	10034	531	5
Ille et Vilaine	7	3227	300	0	Gard	3	4760	251	3
Côtes d'Armor	36	8779	1000	2	Bouches du Rhône	45	15048	523	6
Finistère	78	12473	1050	2	Var	53	24412	2145	12
Morbihan	43	8733	875	7	Alpes Maritimes	34	17431	3725	7
Loire Atlantique	21	6628	521	1	Haute Corse	8	3486	971	1
Vendée	7	4367	515	1	Corse du Sud	11	4018	1280	1
Charente Maritime	18	8220	798	4	<b>TOTAL GÉNÉRAL(3)</b>	<b>466</b>	<b>163795</b>	<b>17870</b>	<b>76</b>

(1) à titre indicatif

(2) au titre de l'année 2005 source FEEE

(3) dont 370 ports proprement dits

## 6 - PLAISANCE EN EAUX INTERIEURES

### 6.1 - Immatriculations, mutations, radiations par commission de surveillance (du 01/01/2005 au 31/12/2005)

	Bordeaux	Lille	Lyon	Nancy	Nantes	Nevers	Paris	Rouen	Strasbourg	Toulouse
<b>Nouvelles immatriculations</b>										
Longueur supérieure à 15 mètres	12	0	12	1	0	16	N.D.	0	1	N.D.
Longueur inférieure à 15 mètres	134	13	628	83	55	167	N.D.	7	63	150
<b>TOTAL</b>	<b>146</b>	<b>13</b>	<b>640</b>	<b>84</b>	<b>55</b>	<b>183</b>		<b>7</b>	<b>64</b>	<b>150</b>
Bateaux faiblement motorisés	15	4	N.D.	22	20	13	N.D.	0	141	N.D.
Mutations de propriété	303	15	492	42	29	171	63	9	37	N.D.
Radiations	72	6	130	20	11	29	16	11	18	12

## 6 - PLAISANCE EN EAUX INTERIEURES

### 6.2 - Permis délivrés du 01/01/1991 au 31/12/2005, par commission de surveillance

---

<b>PERMIS</b>	<b>Bordeaux</b>	<b>Lille</b>	<b>Lyon</b>	<b>Nancy</b>	<b>Nantes</b>	<b>Nevers</b>	<b>Paris</b>	<b>Rouen</b>	<b>Strasbourg</b>	<b>Toulouse</b>
<b>C</b>		5				280		3		170
<b>S</b>		19030				20639		937		17923
<b>PP</b>		467				98		6		183
<b>TOTAL</b>	<b>24930</b>	<b>19502</b>	<b>78000</b>	<b>10566</b>	<b>23835</b>	<b>21017</b>	<b>N.D.</b>	<b>946</b>	<b>12906</b>	<b>18276</b>

---



## 6 - PLAISANCE EN EAUX INTERIEURES

### 6.3 - Permis délivrés du 01/01/2005 au 31/12/2005, par commission de surveillance

<i>PERMIS</i>	<i>Bordeaux</i>	<i>Lille</i>	<i>Lyon</i>	<i>Nancy</i>	<i>Nantes</i>	<i>Nevers</i>	<i>Paris</i>	<i>Rouen</i>	<i>Strasbourg</i>	<i>Toulouse</i>	<i>Total</i>
<b>C</b>	20	1	20	10	53	5	60	2	1	11	183
<b>S</b>	1019	818	5302	775	1856	1239	2930	587	485	883	15894
<b>PP</b>	4	31	15	1	29	14	30	4	0	29	157
<b>TOTAL</b>	<b>1043</b>	<b>850</b>	<b>5337</b>	<b>786</b>	<b>1938</b>	<b>1258</b>	<b>3020</b>	<b>593</b>	<b>486</b>	<b>923</b>	<b>16234</b>

## 6 - PLAISANCE EN EAUX INTERIEURES

### 6.4 - Permis délivrés du 01/01/2006 au 31/08/2006, par commission de surveillance

<b>PERMIS</b>	<b>Bordeaux</b>	<b>Lille</b>	<b>Lyon</b>	<b>Nancy</b>	<b>Nantes</b>	<b>Nevers</b>	<b>Paris</b>	<b>Rouen</b>	<b>Strasbourg</b>	<b>Toulouse</b>	<b>Total</b>
<b>C</b>	11	1		6	22	2	34	1	0	10	87
<b>S</b>	613	397		418	1013	627	1328	350	237	577	5560
<b>PP</b>	0	24		1	57	9	20	2	0	20	133
<b>TOTAL</b>	<b>624</b>	<b>422</b>	<b>1735</b>	<b>425</b>	<b>1092</b>	<b>638</b>	<b>1382</b>	<b>353</b>	<b>237</b>	<b>607</b>	<b>7515</b>