

# LA PLAISANCE EN QUELQUES CHIFFRES

1<sup>er</sup> septembre 2007  
au 31 août 2008



Ministère  
de l'Écologie,  
de l'Énergie,  
du Développement  
durable  
et de l'Aménagement  
du Territoire

Direction Générale  
des Infrastructures,  
des Transports  
et de la Mer

Direction  
des Affaires maritimes

mission de la navigation  
de plaisance et des loisirs  
nautiques

Sous-Direction des  
Systèmes d'Information  
maritimes



L' Administration de la Mer suit l'évolution statistique de la navigation de plaisance, tant en mer qu'en eaux intérieures.

Les données sont éditées par la sous-direction des systèmes d'information maritimes qui recueille les informations transmises par :

- ⇒ les services des Affaires Maritimes, répartis sur le littoral métropolitain et dans les départements et territoires d'outremer,
- ⇒ les services de navigation en eaux intérieures,
- ⇒ la mission de la navigation de plaisance et des loisirs nautiques,
- ⇒ les 5 Centres Régionaux Opérationnels de Surveillance et de Sauvetage en mer (C.R.O.S.S.).

L'année statistique de référence commence le 1<sup>er</sup> septembre et se termine le 31 août, de manière à faire coïncider les statistiques avec l'année commerciale plaisance.

Cependant, les données relatives aux titres de conduite des navires de plaisance à moteur sont basées sur l'année civile et font l'objet de tableaux distincts correspondant aux différents régimes de délivrance.

Les chiffres relatifs à l'ensemble de la flotte de plaisance ne tiennent pas compte des radiations non signalées à l'administration, notamment pour les navires de moins de 6 mètres. En 2003, une étude a estimé, pour la navigation en eaux maritimes, la flotte dite active à 70% des bateaux immatriculés pour les plus de 6 mètres et 55% pour les moins de 6 mètres.



## **1 - Flotte des navires de plaisance au 31 août 2008 en eaux maritimes**

- 1.1 - Immatriculations délivrées en métropole : graphiques
- 1.1.1 - Immatriculations délivrées par longueur et par région administrative pour la métropole
- 1.2 - Immatriculations délivrées en outre-mer

## **2 - Nouvelles immatriculations du 1<sup>er</sup> septembre 2007 au 31 août 2008 en eaux maritimes**

- 2.1 - Nouvelles immatriculations en métropole : graphiques
- 2.1.1 - par longueur et par région administrative pour la métropole
- 2.1.2 - par type de navire et par région administrative
- 2.1.3 - sans objet : les catégories de navigation ont été supprimées en 2005
- 2.1.4 - par pays d'origine du constructeur et catégorie de conception (navires CE)
- 2.1.5 - répartition par catégorie socioprofessionnelle du propriétaire
- 2.1.6 - répartition par région administrative de résidence du propriétaire
- 2.2 - Nouvelles immatriculations en outre-mer

## **3 - Mutations de propriété du 1<sup>er</sup> septembre 2007 au 31 août 2008 en eaux maritimes**

- 3.1 - Mutations de propriété en métropole : graphiques
- 3.1.1 - par longueur et par région administrative d'immatriculation
- 3.1.2 - par catégorie socioprofessionnelle des propriétaires
- 3.2 - Mutations de propriété en outre-mer

## **4 - Titres de conduite des navires de plaisance à moteur jusqu'au 31 décembre 2007 en eaux maritimes**

- 4.1 - Titres délivrés de 1962 au 31 décembre 1992
- 4.2 - Titres délivrés du 1<sup>er</sup> janvier 1993 au 31 décembre 2007
- 4.3 - Titres délivrés du 1<sup>er</sup> janvier au 31 décembre 2007
- 4.4 - sans objet : données sur les 8 premiers mois de l'année reprises au chapitre 6
- 4.5 - Titres délivrés par équivalence depuis 1993 jusqu'au 31 décembre 2007

## **5 – Titres de conduite des bateaux de plaisance à moteur jusqu'au 31 décembre 2007 en eaux intérieures**

- 5.1 - Permis délivrés du 01/01/1991 au 31/12/2007
- 5.2 - Permis délivrés du 01/01/2007 au 31/12/2007, par commission de surveillance

## **6 – Titres de conduite des bateaux de plaisance à moteur à compter du 1 janvier 2008, en eaux maritimes et intérieures**

- 6.1 - Permis délivrés du 01/01/2008 au 31/08/2008
- 6.2 – Délivrances par équivalence, duplicata, nombre d'établissements de formation et de formateurs agréés au 31/08/2008

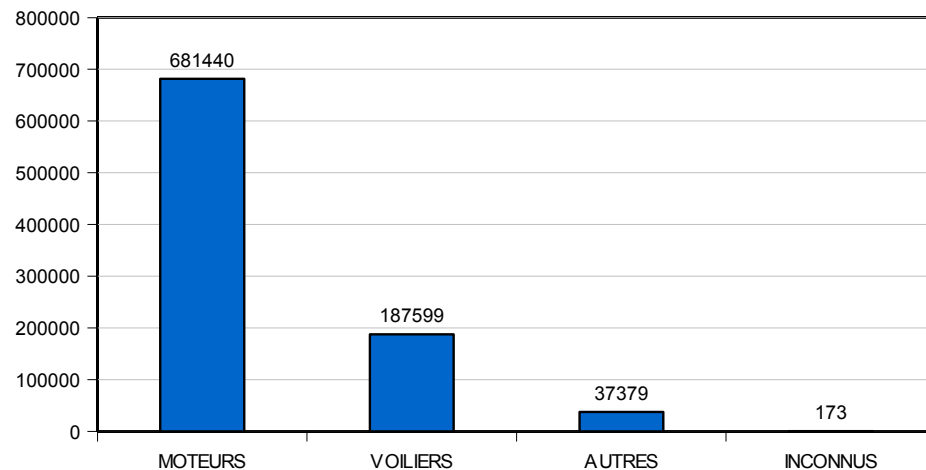
## **7 – Immatriculations, mutations, radiations des bateaux de plaisance en eaux intérieures du 1 septembre 2007 au 31 août 2008, par commission de surveillance**

## **8 - Ports de plaisance**

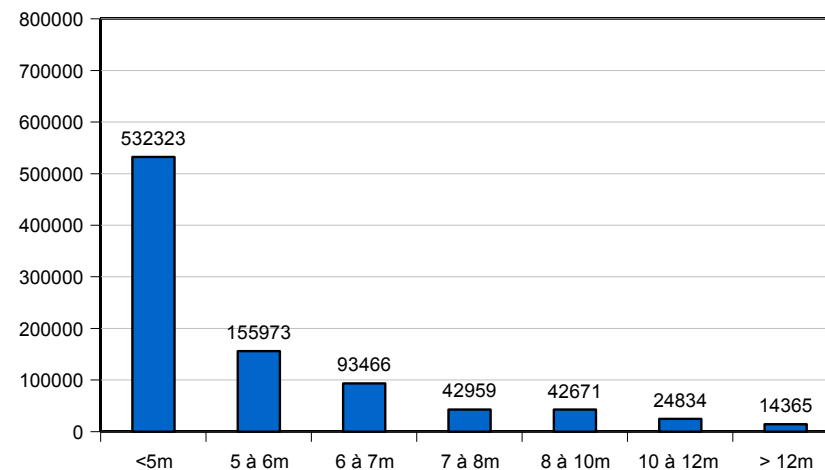
# 1 - Flotte des navires de plaisance au 31/08/2008

## 1.1 - Immatriculations délivrées en métropole au 31/08/2008

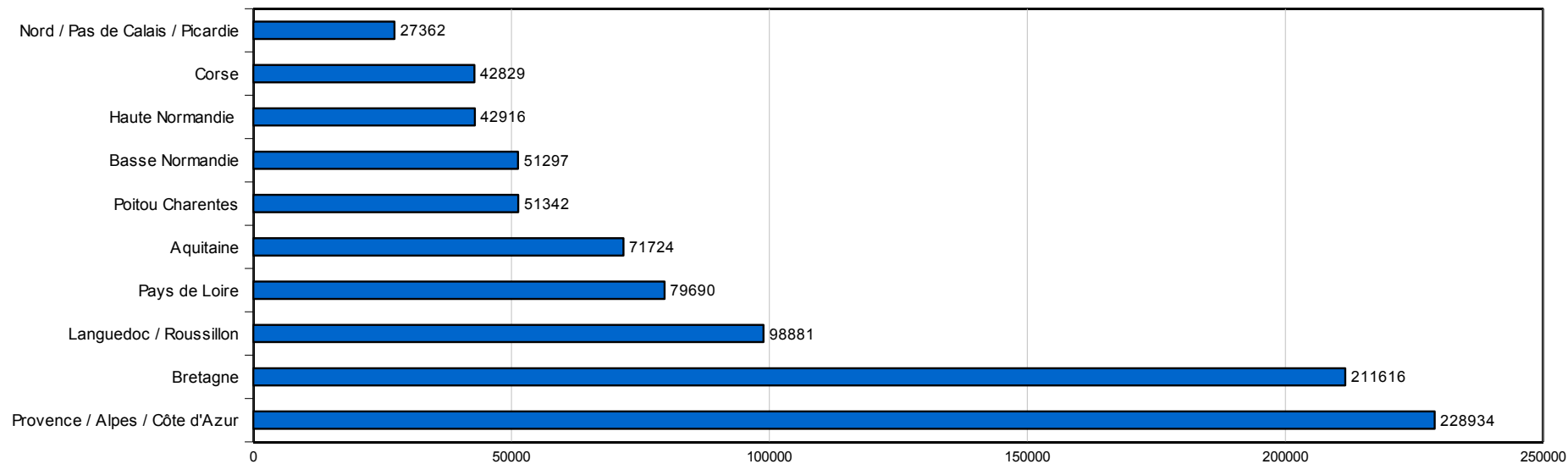
Répartition par mode de propulsion



Répartition par tranche de longueur



Répartition par région administrative



**TOTAL GÉNÉRAL 906591 IMMATRICULATIONS**

### 1.1.1 - Immatriculations de navires délivrées par longueur et par région administrative au 31/08/2008

RÉGION	VOILIERS										Total voiliers	NAVIRES À MOTEUR										Total moteur	AUTRES Total autres(*)	TOTAL Total
	<5m	5 à 6m	6 à 7m	7 à 8m	8 à 10m	10 à 12m	12 à 15m	15 à 18m	18 à 24m	>=24m		<5m	5 à 6m	6 à 7m	7 à 8m	8 à 10m	10 à 12m	12 à 15m	15 à 18m	18 à 24m	>=24m			
Nord / Pas de Calais / Picardie	1505	623	460	411	527	383	112	11	1		<b>4033</b>	17522	3187	1414	293	187	54	27	9	1	1	<b>22695</b>	634	<b>27362</b>
Haute Normandie	2202	994	814	622	748	486	168	31	5	2	<b>6072</b>	28413	4514	1815	469	246	93	57	8	11	3	<b>35629</b>	1215	<b>42916</b>
Basse Normandie	3574	1579	1458	1040	1416	709	276	34	14	2	<b>10102</b>	27346	6325	3838	907	568	234	87	13	7	2	<b>39327</b>	1868	<b>51297</b>
Bretagne	23667	11546	8742	5785	7551	3611	1180	129	53	5	<b>62269</b>	93737	23632	12621	3247	1741	573	249	59	24	10	<b>135893</b>	13454	<b>211616</b>
Pays de Loire	7852	3387	2739	1950	2532	1649	830	115	28	2	<b>21084</b>	38163	8876	5583	1693	985	338	173	39	11	4	<b>55865</b>	2741	<b>79690</b>
Poitou Charentes	3707	2074	1800	1574	2110	1564	651	157	27	4	<b>13668</b>	21378	6652	4716	1350	894	321	109	47	9	1	<b>35477</b>	2197	<b>51342</b>
Aquitaine	3666	2826	2622	1349	1336	669	231	34	8		<b>12741</b>	29179	13832	7141	2227	1643	1126	183	29	33	2	<b>55395</b>	3588	<b>71724</b>
Languedoc / Roussillon	4601	2458	2244	1947	2902	2085	911	96	12	2	<b>17258</b>	50218	14590	7946	2756	1671	728	332	64	11	2	<b>78318</b>	3305	<b>98881</b>
Provence / Alpes / Côte d'Azur	6022	5009	4235	4527	7437	5754	3240	372	87	15	<b>36698</b>	116184	30324	17736	8190	6192	3315	2027	549	208	21	<b>184746</b>	7490	<b>228934</b>
Corse	1552	501	246	246	416	382	288	36	6	1	<b>3674</b>	24612	5575	3640	1737	1265	609	456	152	48	1	<b>38095</b>	1060	<b>42829</b>
<b>TOTAL GÉNÉRAL</b>	<b>58348</b>	<b>30997</b>	<b>25360</b>	<b>19451</b>	<b>26975</b>	<b>17292</b>	<b>7887</b>	<b>1015</b>	<b>241</b>	<b>33</b>	<b>187599</b>	<b>446752</b>	<b>117507</b>	<b>66450</b>	<b>22869</b>	<b>15392</b>	<b>7391</b>	<b>3700</b>	<b>969</b>	<b>363</b>	<b>47</b>	<b>681440</b>	<b>37552</b>	<b>906591</b>

(\*) Autres modes de propulsion, y compris non renseignés

## 1.2 - Immatriculations de navires délivrées en outre mer au 31/08/2008

RÉGION	VOILIERS										Total voiliers	NAVIRES À MOTEUR										Total moteur	Total autres(*)	Total
	<5m	5 à 6m	6 à 7m	7 à 8m	8 à 10m	10 à 12m	12 à 15m	15 à 18m	18 à 24m	>=24m		<5m	5 à 6m	6 à 7m	7 à 8m	8 à 10m	10 à 12m	12 à 15m	15 à 18m	18 à 24m	>=24m			
GUADELOUPE	59	36	87	94	214	424	536	64	11		<b>1525</b>	6403	1812	979	505	391	286	166	24	10		<b>10576</b>	1130	<b>13231</b>
MARTINIQUE	108	89	121	92	287	393	305	32	3		<b>1430</b>	4797	1650	1426	680	330	155	63	15	3		<b>9119</b>	1254	<b>11803</b>
GUYANE	31	7	12	13	27	25	7	3			<b>125</b>	1181	489	211	113	77	10	4	1		1	<b>2087</b>	195	<b>2407</b>
RÉUNION / ÎLES ÉPARSES	95	45	25	19	46	86	45	8			<b>369</b>	1536	1249	329	114	86	14	14				<b>3342</b>	122	<b>3833</b>
SAINTE PIERRE ET MIQUELON	23	4	3	5	8	6	2				<b>51</b>	272	291	114	48	30	14	10		1		<b>780</b>	26	<b>857</b>
<b>TOTAL DOM</b>	<b>316</b>	<b>181</b>	<b>248</b>	<b>223</b>	<b>582</b>	<b>934</b>	<b>895</b>	<b>107</b>	<b>14</b>	<b>0</b>	<b>3500</b>	<b>14189</b>	<b>5491</b>	<b>3059</b>	<b>1460</b>	<b>914</b>	<b>479</b>	<b>257</b>	<b>40</b>	<b>14</b>	<b>1</b>	<b>25904</b>	<b>2727</b>	<b>32131</b>

### TOM

NOUVELLE CALÉDONIE		2	3	4	32	80	41	4			<b>166</b>	28	9	5	5	1	4	4				<b>56</b>	1	<b>223</b>
POLYNÉSIE FRANÇAISE	2	1	2	4	17	53	38	6	2	2	<b>127</b>	6		2	1	2	2		1	1		<b>15</b>		<b>142</b>
MAYOTTE	4	6	2	5	13	14	12			4	<b>60</b>	294	126	43	20	8	5	1				<b>497</b>	16	<b>573</b>
<b>TOTAL TOM</b>	<b>6</b>	<b>9</b>	<b>7</b>	<b>13</b>	<b>62</b>	<b>147</b>	<b>91</b>	<b>10</b>	<b>2</b>	<b>6</b>	<b>353</b>	<b>328</b>	<b>135</b>	<b>50</b>	<b>26</b>	<b>11</b>	<b>11</b>	<b>5</b>	<b>1</b>	<b>1</b>	<b>0</b>	<b>568</b>	<b>17</b>	<b>938</b>
<b>TOTAL DOM/TOM</b>	<b>322</b>	<b>190</b>	<b>255</b>	<b>236</b>	<b>644</b>	<b>1081</b>	<b>986</b>	<b>117</b>	<b>16</b>	<b>6</b>	<b>3853</b>	<b>14517</b>	<b>5626</b>	<b>3109</b>	<b>1486</b>	<b>925</b>	<b>490</b>	<b>262</b>	<b>41</b>	<b>15</b>	<b>1</b>	<b>26472</b>	<b>2744</b>	<b>33069</b>

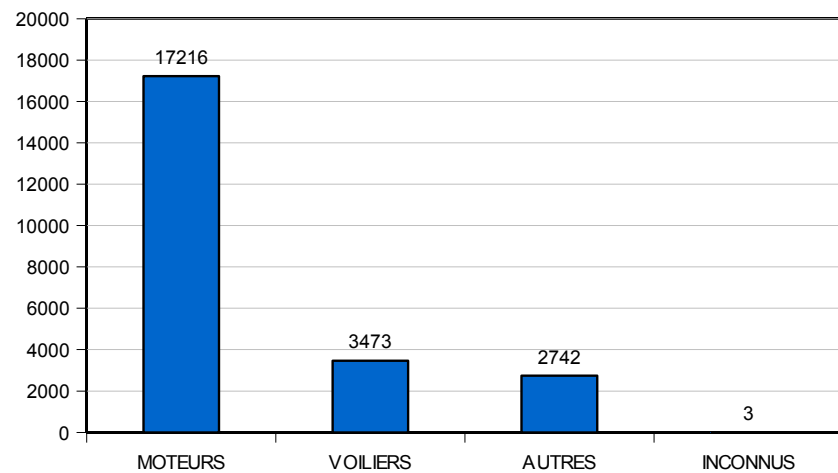
(\*) Autres modes de propulsion, y compris non renseignés



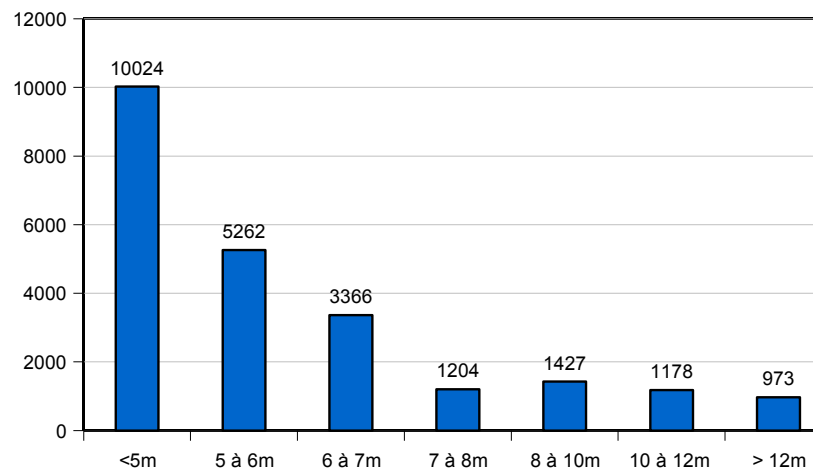
## 2 - Nouvelles immatriculations (du 01/09/2007 au 31/08/2008)

### 2.1 - Nouvelles immatriculations en métropole

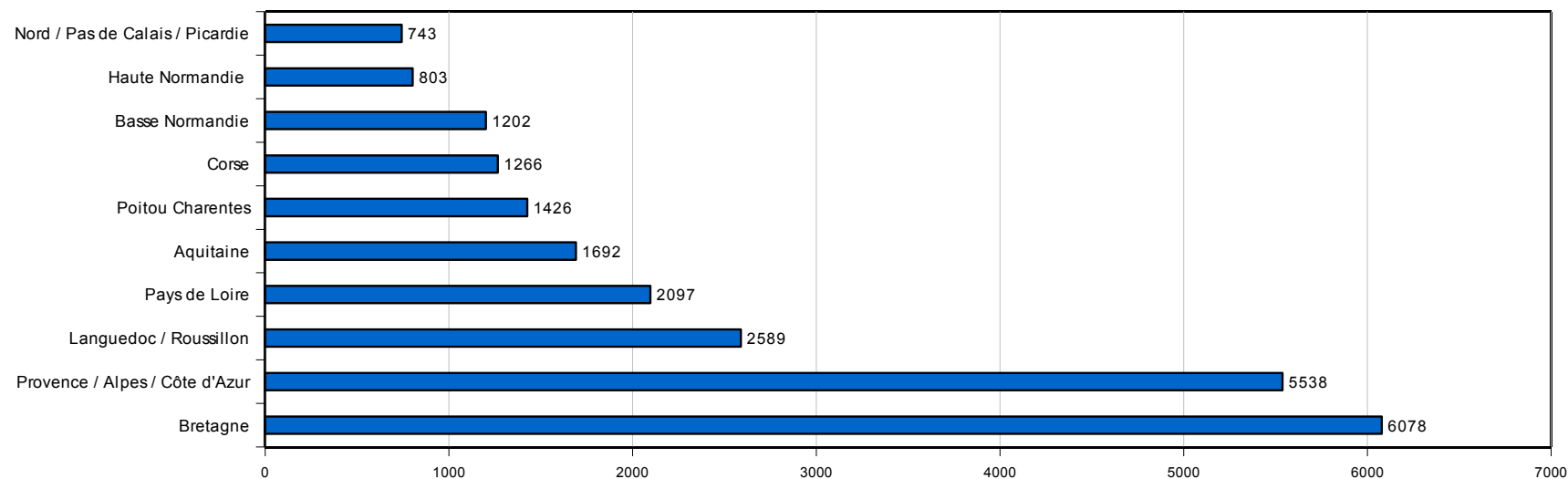
Répartition par mode de propulsion



Répartition par tranche de longueur



Répartition par région administrative



**TOTAL GÉNÉRAL 23434 IMMATRICULATIONS**

2636 navires sur les 2742 autres sont des navires à propulsion par énergie humaine dont 1963 kayaks

### 2.1.1 - Nouvelles immatriculations par longueur et par région administrative (du 01/09/2007 au 31/08/2008)

RÉGION	VOILIERS											Total voiliers	NAVIRES À MOTEUR											Total moteur	Total autres(*)	TOTAL
	<5m	5 à 6m	6 à 7m	7 à 8m	8 à 10m	10 à 12m	12 à 15m	15 à 18m	18 à 24m	>=24m	<5m		5 à 6m	6 à 7m	7 à 8m	8 à 10m	10 à 12m	12 à 15m	15 à 18m	18 à 24m	>=24m					
Nord / Pas de Calais / Picardie	14	16	7	2	15	17	7				<b>78</b>	357	122	73	10	11	4	1				<b>578</b>	87	<b>743</b>		
Haute Normandie	16	5	6	8	12	13	6	1			<b>67</b>	380	130	75	14	10	5	2		2		<b>618</b>	118	<b>803</b>		
Basse Normandie	41	8	11	11	26	29	12	1			<b>139</b>	476	263	114	19	25	9	6				<b>912</b>	151	<b>1202</b>		
Bretagne	399	212	72	68	172	175	87	12	2		<b>1199</b>	1301	1131	683	133	89	37	12	3	1	1	<b>3391</b>	1488	<b>6078</b>		
Pays de Loire	50	65	30	21	64	57	49	13	1		<b>350</b>	704	388	272	73	66	14	12	1			<b>1530</b>	217	<b>2097</b>		
Poitou Charentes	38	32	26	16	52	75	50	17			<b>306</b>	462	243	211	42	34	17	5	2			<b>1016</b>	104	<b>1426</b>		
Aquitaine	33	26	16	16	31	24	21	2	1		<b>170</b>	481	404	318	97	55	37	6	1	2		<b>1401</b>	121	<b>1692</b>		
Languedoc / Roussillon	69	15	18	14	86	110	76	5			<b>393</b>	973	430	383	123	91	59	28	2	1	1	<b>2091</b>	105	<b>2589</b>		
Provence / Alpes / Côte d'Azur	64	45	22	29	129	195	203	22	7		<b>716</b>	1823	846	726	316	349	229	147	50	14	1	<b>4501</b>	321	<b>5538</b>		
Corse	20	2	1		2	12	12	4	1	1	<b>55</b>	485	191	194	130	94	44	28	5	7		<b>1178</b>	33	<b>1266</b>		
<b>TOTAL GÉNÉRAL</b>	<b>744</b>	<b>426</b>	<b>209</b>	<b>185</b>	<b>589</b>	<b>707</b>	<b>523</b>	<b>77</b>	<b>12</b>	<b>1</b>	<b>3473</b>	<b>7442</b>	<b>4148</b>	<b>3049</b>	<b>957</b>	<b>824</b>	<b>455</b>	<b>247</b>	<b>64</b>	<b>27</b>	<b>3</b>	<b>17216</b>	<b>2745</b>	<b>23434</b>		

(\*) Autres modes de propulsion, dont énergie humaine (kayaks, avirons de mer), y compris non renseignés



**2.1.2 - Nouvelles immatriculations par type de navire et par région administrative  
(du 01/09/2007 au 31/08/2008)**

<b>RÉGION</b>	<b>NON HABITABLES</b>			<b>HABITABLES</b>			<b>VNM</b>	<b>PNEUMATIQUES</b>	<b>AUTRES</b>	<b>TOTAL</b>
	VOILE	MOTEUR	AUTRES(*)	VOILE	MOTEUR	AUTRES(*)				
Nord / Pas de Calais / Picardie	28	182	74	50	45		193	156	15	743
Haute Normandie	27	259	82	40	55		204	99	37	803
Basse Normandie	52	385	106	79	161	2	199	165	53	1202
Bretagne	635	1737	1101	561	545	21	114	976	388	6078
Pays de Loire	125	692	180	222	360	3	284	197	34	2097
Poitou Charentes	73	543	96	232	177	1	215	82	7	1426
Aquitaine	77	774	54	90	273	5	187	171	61	1692
Languedoc / Roussillon	86	921	80	300	450		488	228	36	2589
Provence / Alpes / Côte d'Azur	119	1420	274	596	1298	1	892	886	52	5538
Corse	21	311	17	33	168		260	435	21	1266
<b>TOTAL GÉNÉRAL</b>	<b>1243</b>	<b>7224</b>	<b>2064</b>	<b>2203</b>	<b>3532</b>	<b>33</b>	<b>3036</b>	<b>3395</b>	<b>704</b>	<b>23434</b>

(\*) Autres modes de propulsion, y compris non renseignés

**2.1.4 - Nouvelles immatriculations par pays d'origine du constructeur (\*) et catégorie de conception  
(du 01/09/2007 au 31/08/2008)**

PAYS CONSTRUCTEUR	CATÉGORIE A		CATÉGORIE B		CATÉGORIE C		CATÉGORIE D		VNM	TOTAL		TOTAL GÉNÉRAL
	VOILE	MOTEUR	VOILE	MOTEUR	VOILE	MOTEUR	VOILE	MOTEUR		VOILE	MOTEUR	
FRANCE	1022	158	347	754	727	4717	169	262	49	2265	5891	8205
ETATS-UNIS D'AMERIQUE	16	7	5	267	15	542	5	64	1518	41	880	2439
ITALIE	27	31	4	730	19	1019	4	1	3	54	1781	1838
POLOGNE	5	3	8	46	15	1450	0	3	4	28	1502	1534
ESPAGNE	1	4		321	1	704	1	3		3	1032	1035
CANADA	0	0	0	6	1	19	5	1	949	6	26	981
PORTUGAL		1		32		464				0	497	497
CHINE	0	2	0	6	2	340	0	12	88	2	360	450
GRANDE-BRETAGNE	3	6	2	84	167	74	0	1	1	172	165	338
ALLEMAGNE	192	41	5	86	1	4	2			200	131	331
BELGIQUE	2		1	2	6	91		33		9	126	135
COREE DU SUD				1		96		6		0	103	103
GRECE						103				0	103	103
JAPON	0	0	0	0	0	1	0	1	101	0	2	103
VENEZUELA				1		70		1		0	72	72
TUNISIE	0	1	0	38	0	31	0	0	1	0	70	71
SUEDE	14	3		2		45		5		14	55	69
TURQUIE		1		15		49				0	65	65
AUTRICHE	3	0	0	0	0	1	0	4	52	3	5	60
MEXIQUE	0	0	0	1	0	50	0	0	3	0	51	54
FINLANDE	3			16	1	22		6		4	44	48
DANEMARK	21	9	2							23	9	32
AFRIQUE DU SUD	11					17				11	17	28
AUTRES	19	6	4	31	7	52	5	10	0	35	99	134
<b>TOTAL</b>	<b>1339</b>	<b>273</b>	<b>378</b>	<b>2439</b>	<b>962</b>	<b>9961</b>	<b>191</b>	<b>413</b>	<b>2769</b>	<b>2870</b>	<b>13086</b>	<b>18725</b>

Le traitement ne prend pas en compte les autres modes de propulsion  
(\*)déterminé selon le numéro d'identification de la coque (numéro HIN)

Catégorie A : navigation en haute mer  
Catégorie B : navigation au large  
Catégorie C : navigation à proximité de la côte  
Catégorie D : navigation en eaux protégées

**2.1.5 - Répartition des nouvelles immatriculations par catégorie socioprofessionnelle des propriétaires  
(du 01/09/2007 au 31/08/2008)**

	<b>VOILIERS</b>	<b>NAVIRES À MOTEUR</b>	<b>AUTRES(*)</b>	<b>TOTAL(**)</b>
Association loi 1901	403	219	471	1093
Autres	229	333	32	594
Collectivité publique	125	133	80	338
Entreprise individuelle	9	45	27	81
E.U.R.L	44	106		150
S.A.R.L	267	1431	50	1748
Société anonyme	333	1064	66	1463
Société de leasing	923	2669	3	3595
Agriculteur exploitant	5	93	12	110
Artisan	69	733	60	862
Autre personne sans activité professionnelle	580	2164	237	2981
Cadre de la fonction publique	62	247	131	440
Cadre d'entreprise	572	2396	212	3180
Chefs d'entreprise de 10 salariés et plus	135	782	12	929
Commerçant et assimilé	84	849	36	969
Contremaître, agent de maîtrise	33	231	37	301
Employé administratif des entreprises	32	298	35	365
Employé de commerce	32	505	33	570
Employé de la fonction publique	75	523	166	764
Ouvrier	117	1671	303	2091
Personnel des services directs aux particuliers	8	70	11	89
Professions intermédiaires administratives et commerciales dans les entreprises	35	231	28	294
Professions intermédiaires de l'enseignement, la santé, la fonction publique et assimilés	136	1267	208	1611
Profession libérale	286	857	89	1232
Retraité	756	3551	210	4517
Technicien	259	1636	289	2184
<b>TOTAL GENERAL</b>	<b>5609</b>	<b>24104</b>	<b>2838</b>	<b>32551</b>

(\*) Autres modes de propulsion

(\*\*) Total supérieur aux nouvelles immatriculations compte tenu des navires en copropriété

**2.1.6 - Répartition des nouvelles immatriculations par région administrative de résidence du propriétaire  
(du 01/09/2007 au 31/08/2008)**

<b>RÉGION</b>	<b>VOILIERS</b>	<b>NAVIRES À MOTEUR</b>	<b>AUTRES(*)</b>	<b>TOTAL(**)</b>
Alsace	30	119	4	153
Aquitaine	246	1459	123	1828
Auvergne	31	196	2	229
Basse-Normandie	126	682	143	951
Bourgogne	20	195	14	229
Bretagne	964	2983	1358	5305
Centre	90	505	26	621
Champagne-Ardenne	37	159	6	202
Corse	102	1598	54	1754
Franche-Comté	25	107	3	135
Haute-Normandie	79	519	80	678
Île-De-France	880	4229	171	5280
Languedoc-Roussillon	349	1426	82	1857
Limousin	16	120	3	139
Lorraine	27	155	3	185
Midi-Pyrénées	149	568	21	738
Nord-Pas-De-Calais	555	1518	73	2146
Pays-De-La-Loire	835	2165	219	3219
Picardie	34	300	24	358
Poitou-Charentes	192	884	99	1175
Provence-Alpes-Côte D'Azur	616	3840	302	4758
Rhône-Alpes	202	1079	55	1336
D.O.M.	66	72		138
T.O.M.	9	24		33
Étranger	246	239	2	487
<b>TOTAL GÉNÉRAL</b>	<b>5926</b>	<b>25141</b>	<b>2867</b>	<b>33934</b>

(\*) Autres modes de propulsion

(\*\*) Total supérieur aux nouvelles immatriculations compte tenu des navires en copropriété

## 2.2 - Nouvelles immatriculations de navires délivrées en outre mer (du 01/09/2007 au 31/08/2008)

RÉGION	VOILIERS										NAVIRES À MOTEUR										AUTRES	TOTAL		
	<5m	5 à 6m	6 à 7m	7 à 8m	8 à 10m	10 à 12m	12 à 15m	15 à 18m	18 à 24m	>=24m	Total voiliers	<5m	5 à 6m	6 à 7m	7 à 8m	8 à 10m	10 à 12m	12 à 15m	15 à 18m	18 à 24m	>=24m	Total moteur	Total autres(*)	Total
GUADELOUPE				1	3	1	18	20	4		47	255	59	45	22	28	35	5	2	1		452	2	501
MARTINIQUE				4	1		12	15	4		36	234	28	31	30	30	24	4	2	1		384	5	425
GUYANE											0	23	12	6	1	4						46	6	52
RÉUNION / ILES ÉPARSES				5		1		3			9	24	19	4	6	1		1				55	7	71
SAINTE PIERRE ET MIQUELON											0	2	2	1								5	2	7
<b>TOTAL DOM</b>	<b>0</b>	<b>5</b>	<b>5</b>	<b>5</b>	<b>1</b>	<b>33</b>	<b>35</b>	<b>8</b>	<b>0</b>	<b>0</b>	<b>92</b>	<b>538</b>	<b>120</b>	<b>87</b>	<b>59</b>	<b>63</b>	<b>59</b>	<b>10</b>	<b>4</b>	<b>2</b>	<b>0</b>	<b>942</b>	<b>22</b>	<b>1056</b>

### TOM

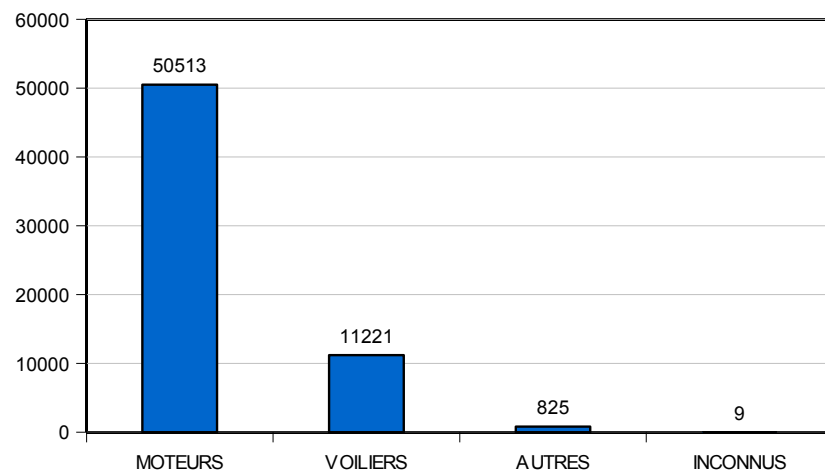
NOUVELLE CALÉDONIE								1			1	1										1		2
POLYNÉSIE FRANÇAISE											0											0		0
MAYOTTE				1			2	1	1		5	35	25	9	3		1					73	7	85
<b>TOTAL TOM</b>	<b>0</b>	<b>1</b>	<b>0</b>	<b>0</b>	<b>2</b>	<b>1</b>	<b>1</b>	<b>1</b>	<b>0</b>	<b>0</b>	<b>6</b>	<b>36</b>	<b>25</b>	<b>9</b>	<b>3</b>	<b>0</b>	<b>1</b>	<b>0</b>	<b>0</b>	<b>0</b>	<b>0</b>	<b>74</b>	<b>7</b>	<b>87</b>
<b>TOTAL DOM/TOM</b>	<b>0</b>	<b>6</b>	<b>5</b>	<b>5</b>	<b>3</b>	<b>34</b>	<b>36</b>	<b>9</b>	<b>0</b>	<b>0</b>	<b>98</b>	<b>574</b>	<b>145</b>	<b>96</b>	<b>62</b>	<b>63</b>	<b>60</b>	<b>10</b>	<b>4</b>	<b>2</b>	<b>0</b>	<b>1016</b>	<b>29</b>	<b>1143</b>

(\*) Autres modes de propulsion, y compris non renseignés

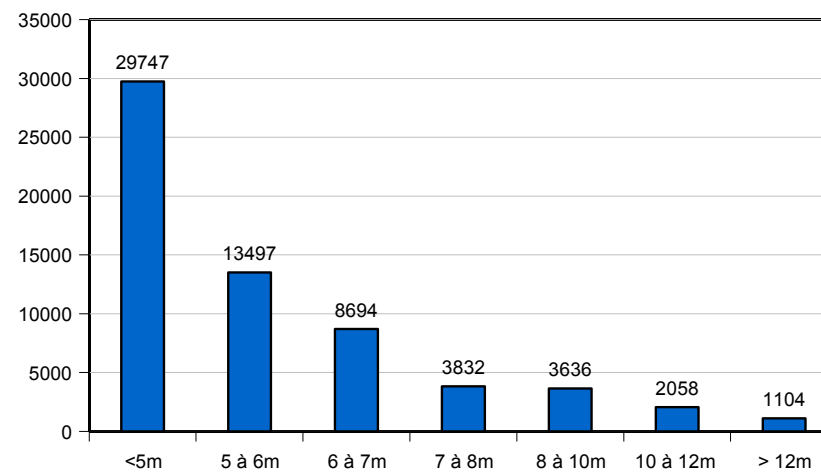
### 3 - Mutations de propriété (du 01/09/2007 au 31/08/2008)

#### 3.1 - Mutations de propriété en métropole

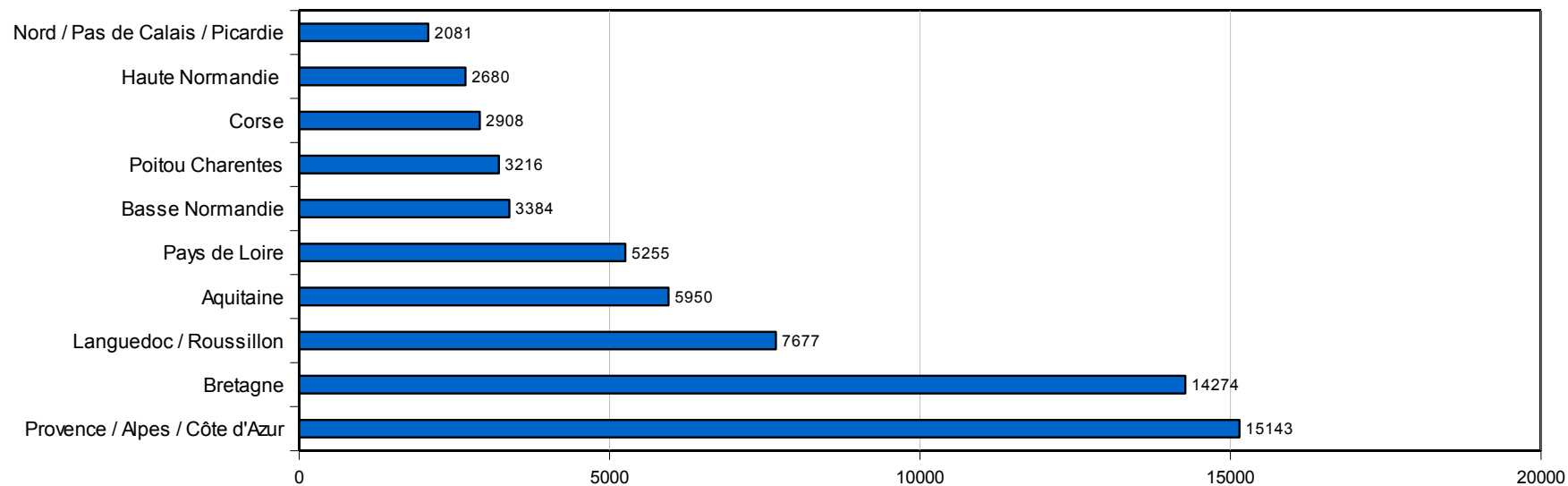
Répartition par mode de propulsion



Répartition par tranche de longueur



Répartition par région administrative



**TOTAL GENERAL 62568 NAVIRES**

**3.1.1 - Mutations de propriété par longueur et par région administrative d'immatriculation  
(du 01/09/2007 au 31/08/2008)**

RÉGION	VOILIERS										Total voiliers	NAVIRES À MOTEUR										Total moteur	Total autres(*)	TOTAL
	<5m	5 à 6m	6 à 7m	7 à 8m	8 à 10m	10 à 12m	12 à 15m	15 à 18m	18 à 24m	>=24m		<5m	5 à 6m	6 à 7m	7 à 8m	8 à 10m	10 à 12m	12 à 15m	15 à 18m	18 à 24m	>=24m			
Nord / Pas de Calais / Picardie	30	38	42	34	50	36	11				<b>241</b>	1298	310	160	32	17	5	2				<b>1824</b>	16	<b>2081</b>
Haute Normandie	37	40	58	34	55	22	5				<b>251</b>	1764	401	175	39	20	3	5				<b>2407</b>	22	<b>2680</b>
Basse Normandie	72	74	107	77	108	57	19	2			<b>516</b>	1810	584	288	68	46	23	1				<b>2820</b>	48	<b>3384</b>
Bretagne	798	749	777	546	722	361	131	7	2		<b>4093</b>	5666	2433	1263	304	163	44	13	11	3	2	<b>9902</b>	279	<b>14274</b>
Pays de Loire	159	181	208	175	191	162	75	7	2		<b>1160</b>	2272	887	560	165	102	29	12	2	1		<b>4030</b>	65	<b>5255</b>
Poitou Charentes	76	101	128	95	140	83	36	8			<b>667</b>	1299	626	385	98	57	28	3	2			<b>2498</b>	51	<b>3216</b>
Aquitaine	80	163	233	134	122	52	30	2	1		<b>817</b>	2258	1432	832	256	147	69	7	2	4		<b>5007</b>	126	<b>5950</b>
Languedoc / Roussillon	69	150	197	202	307	169	97	6			<b>1197</b>	3332	1550	898	345	198	68	11	4		2	<b>6408</b>	72	<b>7677</b>
Provence / Alpes / Côte d'Azur	106	186	258	313	489	451	257	23	9		<b>2092</b>	6663	2833	1689	715	538	292	129	37	18	1	<b>12915</b>	136	<b>15143</b>
Corse	16	29	31	19	33	30	24	4	1		<b>187</b>	1392	534	350	163	122	70	46	18	7		<b>2702</b>	19	<b>2908</b>
<b>TOTAL GÉNÉRAL</b>	<b>1443</b>	<b>1711</b>	<b>2039</b>	<b>1629</b>	<b>2217</b>	<b>1423</b>	<b>685</b>	<b>59</b>	<b>15</b>	<b>0</b>	<b>11221</b>	<b>27754</b>	<b>11590</b>	<b>6600</b>	<b>2185</b>	<b>1410</b>	<b>631</b>	<b>229</b>	<b>76</b>	<b>33</b>	<b>5</b>	<b>50513</b>	<b>834</b>	<b>62568</b>

(\*) Autres modes de propulsion, y compris non renseignés



**3.1.2 - Mutations de propriété par catégorie socioprofessionnelle des propriétaires  
(du 01/09/2007 au 31/08/2008)**

	<b>VOILIERS</b>	<b>NAVIRES À MOTEUR</b>	<b>AUTRES(*)</b>	<b>TOTAL(**)</b>
Association loi 1901	296	400	53	749
Autres	343	869	24	1236
Collectivité publique	52	96	6	154
Entreprise individuelle	18	117	2	137
E.U.R.L	47	222	2	271
S.A.R.L	648	3363	54	4065
Société anonyme	558	1171	2	1731
Société de leasing	576	1003		1579
Agriculteur exploitant	96	640	12	748
Artisan	699	4884	59	5642
Autre personne sans activité professionnelle	2795	10276	167	13238
Cadre de la fonction publique	863	1535	34	2432
Cadre d'entreprise	2560	6962	92	9614
Chefs d'entreprise de 10 salariés et plus	390	1715	4	2109
Commerçant et assimilé	724	3987	39	4750
Contremaître, agent de maîtrise	272	1620	13	1905
Employé administratif des entreprises	438	1889	25	2352
Employé de commerce	449	3014	44	3507
Employé de la fonction publique	908	4521	78	5507
Ouvrier	2096	15249	257	17602
Personnel des services directs aux particuliers	234	931	22	1187
Professions intermédiaires administratives et commerciales dans les entreprises	288	1447	18	1753
Professions intermédiaires de l'enseignement, la santé, la fonction publique et assimilés	1319	7164	112	8595
Profession libérale	1363	3619	39	5021
Retraité	3622	13032	197	16851
Technicien	2139	10472	163	12774
<b>TOTAL GÉNÉRAL</b>	<b>23793</b>	<b>100198</b>	<b>1518</b>	<b>125509</b>

(\*) Autres modes de propulsion

(\*\*) Total supérieur aux nouvelles immatriculations compte tenu des navires en copropriété

**3.2 - Mutations de propriété de navires délivrées en outre mer  
(du 01/09/2007 au 31/08/2008)**

RÉGION	VOILIERS										Total voiliers	NAVIRES À MOTEUR										Total moteur	Total autres(*)	Total
	<5m	5 à 6m	6 à 7m	7 à 8m	8 à 10m	10 à 12m	12 à 15m	15 à 18m	18 à 24m	>=24m		<5m	5 à 6m	6 à 7m	7 à 8m	8 à 10m	10 à 12m	12 à 15m	15 à 18m	18 à 24m	>=24m			
GUADELOUPE		3	8	6	23	19	42	3			<b>104</b>	309	133	93	41	39	19	6	1			<b>641</b>	9	<b>754</b>
MARTINIQUE		2	9	4	15	41	15	3			<b>89</b>	378	152	101	57	37	19	3				<b>747</b>	7	<b>843</b>
GUYANE			1		3	3					<b>7</b>	47	43	14	2							<b>106</b>	2	<b>115</b>
RÉUNION / ILES ÉPARSES	1	5	2	4	5	11	5				<b>33</b>	90	133	66	16	13	2	1				<b>321</b>	12	<b>366</b>
SAINTE PIERRE ET MIQUELON					1						<b>1</b>	7	25	11	3		1	2				<b>49</b>		<b>50</b>
<b>TOTAL DOM</b>	<b>1</b>	<b>10</b>	<b>20</b>	<b>14</b>	<b>47</b>	<b>74</b>	<b>62</b>	<b>6</b>	<b>0</b>	<b>0</b>	<b>234</b>	<b>831</b>	<b>486</b>	<b>285</b>	<b>119</b>	<b>89</b>	<b>41</b>	<b>12</b>	<b>1</b>	<b>0</b>	<b>0</b>	<b>1864</b>	<b>30</b>	<b>2128</b>
<b>TOM</b>																								
NOUVELLE CALÉDONIE								1			<b>1</b>	1										<b>1</b>		<b>2</b>
POLYNÉSIE FRANÇAISE						1	2				<b>3</b>											<b>0</b>		<b>3</b>
MAYOTTE				1	6	1	2				<b>10</b>	67	40	6	1	2	2					<b>118</b>		<b>128</b>
<b>TOTAL TOM</b>	<b>0</b>	<b>0</b>	<b>0</b>	<b>1</b>	<b>6</b>	<b>2</b>	<b>4</b>	<b>1</b>	<b>0</b>	<b>0</b>	<b>14</b>	<b>68</b>	<b>40</b>	<b>6</b>	<b>1</b>	<b>2</b>	<b>2</b>	<b>0</b>	<b>0</b>	<b>0</b>	<b>0</b>	<b>119</b>	<b>0</b>	<b>133</b>
<b>TOTAL DOM/TOM</b>	<b>1</b>	<b>10</b>	<b>20</b>	<b>15</b>	<b>53</b>	<b>76</b>	<b>66</b>	<b>7</b>	<b>0</b>	<b>0</b>	<b>248</b>	<b>899</b>	<b>526</b>	<b>291</b>	<b>120</b>	<b>91</b>	<b>43</b>	<b>12</b>	<b>1</b>	<b>0</b>	<b>0</b>	<b>1983</b>	<b>30</b>	<b>2261</b>

(\*) Autres modes de propulsion, y compris non renseignés

## *4 - Titres de conduite des navires de plaisance à moteur en eaux maritimes*

---

### *4.1 - Titres délivrés de 1962 au 31/12/1992(\*)*

<b><i>RÉGION</i></b>	
PARIS ET RÉGION PARISIENNE	230288
PROVINCE (hors littoral)	186549
NORMANDIE - MER DU NORD	96327
BRETAGNE / PAYS DE LOIRE	149257
POITOU - CHARENTES / AQUITAINE	91365
LITTORAL MÉDITERRANÉEN	334756
<b><i>TOTAL MÉTROPOLE</i></b>	<b>1088542</b>
ANTILLES GUYANE	23303
LA RÉUNION	6389
ST PIERRE ET MIQUELON	460
NOUVELLE CALÉDONIE	3410
POLYNÉSIE FRANÇAISE	31725
<b><i>TOTAL DOM-TOM</i></b>	<b>65287</b>
<b><i>TOTAL GÉNÉRAL</i></b>	<b>1153829</b>

---

(\*) Il s'agit des titres délivrés sous la réglementation en vigueur avant le 1er janvier 1993

#### 4.2 - Titres délivrés du 01/01/1993 au 31/12/2007 (hors équivalences cf 4.5)

RÉGION	CARTE MER	PERMIS MER CÔTIER(1)	PERMIS MER HAUTURIER(2)		Total
			Directs	Extension(A et côtier)	
Ile-de-France	3377	130756	2556	13988	16544
Champagne - Ardenne	996	8626	261	577	838
Picardie	471	6606	141	350	491
Haute Normandie	3795	25871	496	1693	2189
Centre - Val de Loire	841	19277	338	1607	1945
Basse Normandie	6942	33078	1723	3131	4854
Bourgogne	188	8358	143	858	1001
Nord - Pas de Calais	3587	25271	208	1454	1662
Lorraine	363	7942	80	511	591
Alsace	272	8240	60	685	745
Franche - Comté	102	1452	5	19	24
Pays de la Loire	7964	63230	1359	4502	5861
Bretagne	26239	113850	6345	8086	14431
Poitou - Charentes	4227	36585	691	1785	2476
Aquitaine	5121	77363	1170	4297	5467
Midi - Pyrénées	360	19796	191	1530	1721
Limousin	212	4697	51	213	264
Rhône - Alpes	1544	54964	1884	3733	5617
Auvergne	103	5670	45	470	515
Languedoc - Roussillon	6758	93878	849	3732	4581
Provence - Alpes - Côte d'Azur	14005	238797	4789	15352	20141
Corse	2335	33667	195	1235	1430
<b>Total Métropole</b>	<b>89802</b>	<b>1017974</b>	<b>23580</b>	<b>69808</b>	<b>93388</b>
Guadeloupe	847	17185	899	1773	2672
Martinique	701	12707	385	746	1131
Guyane	514	8330	79	757	836
Réunion	773	12306	552	1225	1777
St Pierre et Miquelon	2	1047	125	54	179
Polynésie Française	5108	21370	1124	1740	2864
Nouvelle Calédonie	155	5390	562	679	1241
<b>Total DOM/TOM</b>	<b>8100</b>	<b>78335</b>	<b>3726</b>	<b>6974</b>	<b>10700</b>
Étranger	145	1662	59	245	304
<b>TOTAL GÉNÉRAL</b>	<b>98047</b>	<b>1097971</b>	<b>27365</b>	<b>77027</b>	<b>104392</b>

(1) Titres délivrés à partir du 01/01/1994

(2) Nouvelle appellation à partir du 01/01/1994

### 4.3 - Titres délivrés du 01/01/2007 au 31/12/2007 (hors équivalences cf 4.5)

Région	CARTE MER	PERMIS MER CÔTIER(1)	PERMIS MER HAUTURIER(2)		Total
			Directs	Extension(A et côtier)	
Ile-de-France		9306	47	565	612
Champagne - Ardenne		320			0
Picardie		525	2	10	12
Haute Normandie	7	10114	175	74	249
Centre - Val de Loire	4	2949	18	119	137
Basse Normandie	5	4634	4	340	344
Bourgogne		735		31	31
Nord - Pas de Calais	4	2692	22	125	147
Lorraine		818		21	21
Alsace		1257		80	80
Franche - Comté		313		3	3
Pays de la Loire	7	11472	139	302	441
Bretagne	113	18225	150	613	763
Poitou - Charentes	1	5049	140	16	156
Aquitaine		15445	158	530	688
Midi - Pyrénées		2868	9	109	118
Limousin		870	7	21	28
Rhône - Alpes		7085	9	250	259
Auvergne		1201		54	54
Languedoc - Roussillon		16355	34	284	318
Provence - Alpes - Côte d'Azur	11	37120	385	1049	1434
Corse		5246	3	157	160
<b>Total Métropole</b>	<b>152</b>	<b>154599</b>	<b>1302</b>	<b>4753</b>	<b>6055</b>
Guadeloupe		3353	23	241	264
Martinique	1	2053	67	56	123
Guyane		1151		79	79
Réunion		1618	86	55	141
St Pierre et Miquelon		79			0
Polynésie Française	8	1973	62	97	159
Nouvelle Calédonie		436	10	32	42
<b>Total DOM/TOM</b>	<b>9</b>	<b>10663</b>	<b>248</b>	<b>560</b>	<b>808</b>
Étranger		35		0	0
<b>TOTAL GÉNÉRAL</b>	<b>161</b>	<b>165297</b>	<b>1550</b>	<b>5313</b>	<b>6863</b>

(1) Titres délivrés à partir du 01/01/1994

(2) Nouvelle appellation à partir du 01/01/1994

#### 4.5 - Titres délivrés par équivalences depuis 1993 jusqu'au 31 décembre 2007

ANNÉE	CARTE MER			PERMIS MER CÔTIER(1)			PERMIS MER HAUTURIER(2)			TOTAL
	Brevet (3) professionnel	Titre (4) étranger	TOTAL	Brevet (3) professionnel	Titre (4) étranger	TOTAL	Brevet (3) professionnel	Titre (4) étranger	TOTAL	
<b>1993 (6)</b>	40724	0	<b>40724</b>	0	0	<b>0</b>	521	0	<b>521</b>	<b>41245</b>
<b>1994</b>	2200	0	<b>2200</b>	1	0	<b>1</b>	2045	0	<b>2045</b>	<b>4246</b>
<b>1995</b>	308	2	<b>310</b>	629	24	<b>653</b>	1460	12	<b>1472</b>	<b>2435</b>
<b>1996</b>	251	9	<b>260</b>	738	139	<b>877</b>	1378	30	<b>1408</b>	<b>2545</b>
<b>1997</b>	219	8	<b>227</b>	893	188	<b>1081</b>	1220	13	<b>1233</b>	<b>2541</b>
<b>1998</b>	188	8	<b>196</b>	678	149	<b>827</b>	1049	11	<b>1060</b>	<b>2083</b>
<b>1999</b>	152	7	<b>159</b>	759	119	<b>878</b>	1054	10	<b>1064</b>	<b>2101</b>
<b>2000</b>	162	5	<b>167</b>	1197	138	<b>1335</b>	1115	18	<b>1133</b>	<b>2635</b>
<b>2001</b>	129	2	<b>131</b>	1050	135	<b>1185</b>	1283	17	<b>1300</b>	<b>2616</b>
<b>2002</b>	166	5	<b>171</b>	1019	171	<b>1190</b>	1260	13	<b>1273</b>	<b>2634</b>
<b>2003</b>	133	0	<b>133</b>	2067	172	<b>2239</b>	1397	14	<b>1411</b>	<b>3783</b>
<b>2004</b>	169	1	<b>170</b>	2484	130	<b>2614</b>	1481	21	<b>1502</b>	<b>4286</b>
<b>2005</b>	139	2	<b>141</b>	2467	198	<b>2665</b>	1286	43	<b>1329</b>	<b>4135</b>
<b>2006</b>	115	3	<b>118</b>	3056	187	<b>3243</b>	1252	47	<b>1299</b>	<b>4660</b>
<b>2007</b>	130	1	<b>131</b>	4437	228	<b>4665</b>	1464	144	<b>1608</b>	<b>6404</b>
<b>TOTAL</b>	<b>45185</b>	<b>53</b>	<b>45238</b>	<b>21475</b>	<b>1978</b>	<b>23453</b>	<b>19265</b>	<b>393</b>	<b>19658</b>	<b>88349</b>

(1) Titres délivrés à partir du 01/01/1994

(2) Nouvelle appellation à partir du 01/01/1994

(3) délivrés aux ressortissants français détenteurs d'un brevet professionnel (arrêté ministériel du 3 mai 1995 remplaçant l'arrêté ministériel du 22 septembre 1993)

(4) délivrés aux ressortissants français détenteurs d'un titre étranger (arrêté ministériel du 19 avril 1995)

(6) Pour 1993, les chiffres de la carte mer tiennent compte de la carte mer spéciale délivrée au titre de l'article 11 du décret 92-1166 du 21/10/1992

*5 – Titres de conduite des bateaux de plaisance à moteur jusqu'au 31/12/2007, en eaux intérieures*

*5.1 - Permis délivrés du 01/01/1991 au 31/12/2007, par commission de surveillance*

<i>PERMIS</i>	<i>Lille</i>	<i>Lyon</i>	<i>Nantes</i>	<i>Paris</i>	<i>Strasbourg</i>	<i>Toulouse</i>	<i>Total</i>
<b>Tous types</b>	25176	N.D.	35832	66445	14919	50778	193150



*5 – Titres de conduite des bateaux de plaisance à moteur jusqu'au 31/12/2007, en eaux intérieures*

*5.2 - Permis délivrés du 01/01/2007 au 31/12/2007, par commission de surveillance*

<i>PERMIS</i>	<i>Lille</i>	<i>Lyon</i>	<i>Nantes</i>	<i>Paris</i>	<i>Strasbourg</i>	<i>Toulouse</i>	<i>Total</i>
<b>C</b>	1155	N.D.	37	40	30	49	1311
<b>S</b>	1333	N.D.	2872	4220	1748	3679	13852
<b>PP</b>		N.D.	41	59	5	80	185
<b>TOTAL</b>	<b>2488</b>		<b>2950</b>	<b>4319</b>	<b>1783</b>	<b>3808</b>	<b>15348</b>

## 6.1 - Permis délivrés suite à un examen du 01/01/2008 au 31/08/2008

<i>Service instructeur</i>	<i>OPTION CÔTIÈRE</i>	<i>OPTION EAUX INTÉRIEURES</i>	<i>EXTENSION HAUTURIÈRE</i>	<i>EXTENSION GRANDE PLAISANCE EAUX INTÉRIEURES</i>	<i>TOTAL</i>
DDAM D'ILLE-ET-VILAINE	673	75	48		796
DDAM DE LA CHARENTE MARITIME	1548	79	83		1710
DDAM DE LA CORSE DU SUD	675	1	1		677
DDAM DE LA GIRONDE	1280	166	104		1550
DDAM DE LA GUADELOUPE	532		45		577
DDAM DE LA GUYANE	105		23		128
DDAM DE LA HAUTE CORSE	289		14		303
DDAM DE LA LOIRE ATLANTIQUE	1531	358	110		1999
DDAM DE LA MANCHE	667	5	106		778
DDAM DE LA MARTINIQUE	535		16		551
DDAM DE LA REUNION	198		3		201
DDAM DE LA VENDEE	610	14	68		692
DDAM DES ALPES MARITIMES	1335	15	87		1437
DDAM DES BOUCHES DU RHONE	2358	28	148		2534
DDAM DES COTES D'ARMOR	579	27	53		659
DDAM DU CALVADOS	792	55	79		926
DDAM DU FINISTERE	837	6	109		952
DDAM DU MORBIHAN	917	18	52		987
DDAM DU NORD	554	92	22	1	669
DDAM DU VAR	2326	21	174		2521
DDE LOIRE ATLANTIQUE	397	242	55		694
DIDAM AUDE - PYRENEES ORIENTALES	929	28	47	5	1009
DIDAM DE L'HERAULT ET DU GARD	2603	215	68	6	2892
DIDAM DU PAS DE CALAIS-SOMME	328	57	27	2	414
DIDAM PYRENEES-ATLANTIQUES - LANDES	398	31	72		501
DIDAM SEINE MARITIME - EURE	517	287	70		874
SAM MAYOTTE	159		7		166
SAM ST PIERRE ET MIQUELON	11				11
SN DE LA SEINE	5237	1262	331	22	6852
SN DE STRASBOURG	537	505	42	1	1085
SN NORD-PAS DE CALAIS	169	82	2		253
SN RHONE SAONE	2510	1143	206		3859
SN TOULOUSE	743	214	88		1045
<b>TOTAL GÉNÉRAL</b>	<b>32879</b>	<b>5026</b>	<b>2360</b>	<b>37</b>	<b>40302</b>

## 6.2 - Permis délivrés par équivalences ou duplicata du 01/01/2008 au 31/08/2008

<i>Mode de délivrance du titre</i>	<i>OPTION CÔTIÈRE</i>	<i>OPTION EAUX INTÉRIEURES</i>	<i>EXTENSION HAUTURIÈRE</i>	<i>EXTENSION GRANDE PLAISANCE EAUX INTÉRIEURES</i>	<i>TOTAL</i>
Equivalence avec un titre étranger	263		81		344
Equivalence avec une qualification professionnelle	450	55	646	185	1336
Demande de duplicata					6674

*Nombre d'établissements agréés au 31 août 2008 :* 829

*Nombre de formateurs agréés au 31 août 2008 :* 1408

*7 –Immatriculations, mutations, radiations des bateaux de plaisance en eaux intérieures  
du 01/09/2007 au 31/08/2008 par commission de surveillance*

	<i>Lille</i>	<i>Lyon</i>	<i>Nantes</i>	<i>Paris</i>	<i>Strasbourg</i>	<i>Toulouse</i>
<b><i>Nouvelles immatriculations</i></b>						
Longueur supérieure à 15 mètres	17	N.D.	75		5	1
Longueur inférieure à 15 mètres	44	N.D.	30	141	228	261
<b><i>TOTAL</i></b>	<b>61</b>	<b>0</b>	<b>105</b>	<b>141</b>	<b>233</b>	<b>262</b>
Bateaux faiblement motorisés	26	N.D.	32		149	
Mutations de propriété	5	N.D.	112	53	335	177
Radiations	5	N.D.	24	74	73	101

**8 - Capacité d'accueil des ports et installations de plaisance maritimes (métropole)  
données 2005 (sauf pavillons bleus)**

DÉPARTEMENTS	Nombre d'installations	Capacité d'accueil (1)		Pavillon bleu (2)	DÉPARTEMENTS	Nombre d'installations	Capacité d'accueil (1)		Pavillon bleu (2)
		Capacité générale	dont passage	Nombre de lauréats			Capacité générale	dont passage	Nombre de lauréats
Nord	2	1265	102	2	Gironde	21	3970	219	1
Pas de Calais	4	969	85	1	Landes	1	950	58	0
Somme	3	454	31	0	Pyrénées Atlantiques	5	1842	270	0
Seine Maritime	6	3082	205	1	Pyrénées Orientales	8	6360	708	3
Calvados	13	4585	543	2	Aude	7	3635	240	4
Manche	17	5067	924	5	Hérault	15	10034	531	5
Ille et Vilaine	7	3227	300	0	Gard	3	4760	251	2
Côtes d'Armor	36	8779	1000	3	Bouches du Rhône	45	15048	523	6
Finistère	78	12473	1050	3	Var	53	24412	2145	11
Morbihan	43	8733	875	0	Alpes Maritimes	34	17431	3725	4
Loire Atlantique	21	6628	521	1	Haute Corse	8	3486	971	1
Vendée	7	4367	515	1	Corse du Sud	11	4018	1280	1
Charente Maritime	18	8220	798	4	<b>TOTAL GÉNÉRAL(3)</b>	<b>466</b>	<b>163795</b>	<b>17870</b>	<b>61</b>

(1) à titre indicatif

(2) au titre de l'année 2008 source FEEE

(3) dont 370 ports proprement dits